



Trophée Jean-Antoine FIORI

5^{ème} Rallye

ECCICA-SUAREDDA


Vallée du Prunelli

14 et 15 Juin 2024

Road Book



Moderne - VHC - VHRS - VMRS



PROCEDURE DE SECURITE EN CAS D'ACCIDENT EN EPREUVE SPECIALE

En cas d'accident nécessitant des soins médicaux urgent :

- 1 - Le signe "SOS" rouge doit si possible être montré immédiatement aux voitures suivantes et à tout hélicoptère qui tenterait d'intervenir.
- 2 - Tout équipage à qui le "SOS" rouge est montré ou qui voit une voiture ayant subi un accident important et dont les deux membres de l'équipage sont vus à l'intérieur de la voiture mais ne montrent pas le signe "SOS" rouge, devra immédiatement et sans exception s'arrêter pour prêter assistance. Toutes les voitures suivantes devront également s'arrêter.
- 3 - Le premier équipage arrivé sur les lieux d'un accident doit informer la voiture suivante de tous les détails.
- 4 - La deuxième voiture devra transmettre les informations suivantes au PROCHAIN poste radio (qui pourra être le point stop d'arrivée le cas échéant) :
 - n° de compétition de l'équipage concerné,
 - si et combien de membres de l'équipage ou spectateurs sont blessés,
 - si un membre de l'équipage ou des spectateurs sont coincés à l'intérieur ou à l'extérieur de la voiture,
 - lieu de l'accident : PK, page et case du road-book la plus proche, carrefour le plus proche,
 - toutes autres informations vitales : incendie, eau, etc.
- 5 - Les voitures suivantes doivent veiller à se garer de façon à laisser la route dégagée pour l'arrivée des secours.
- 6 - Tout concurrent arrêté dans une épreuve spéciale doit placer son triangle rouge dans un endroit visible à 50 m au moins avant la voiture arrêtée, même si celle-ci n'est pas sur la route.
- 7 - Le numéro de téléphone d'URGENCE de l'épreuve est le

06.19.33.68.71.

Zone Calibrage

Sur D 27 - Page 11 - Case 8



0.000

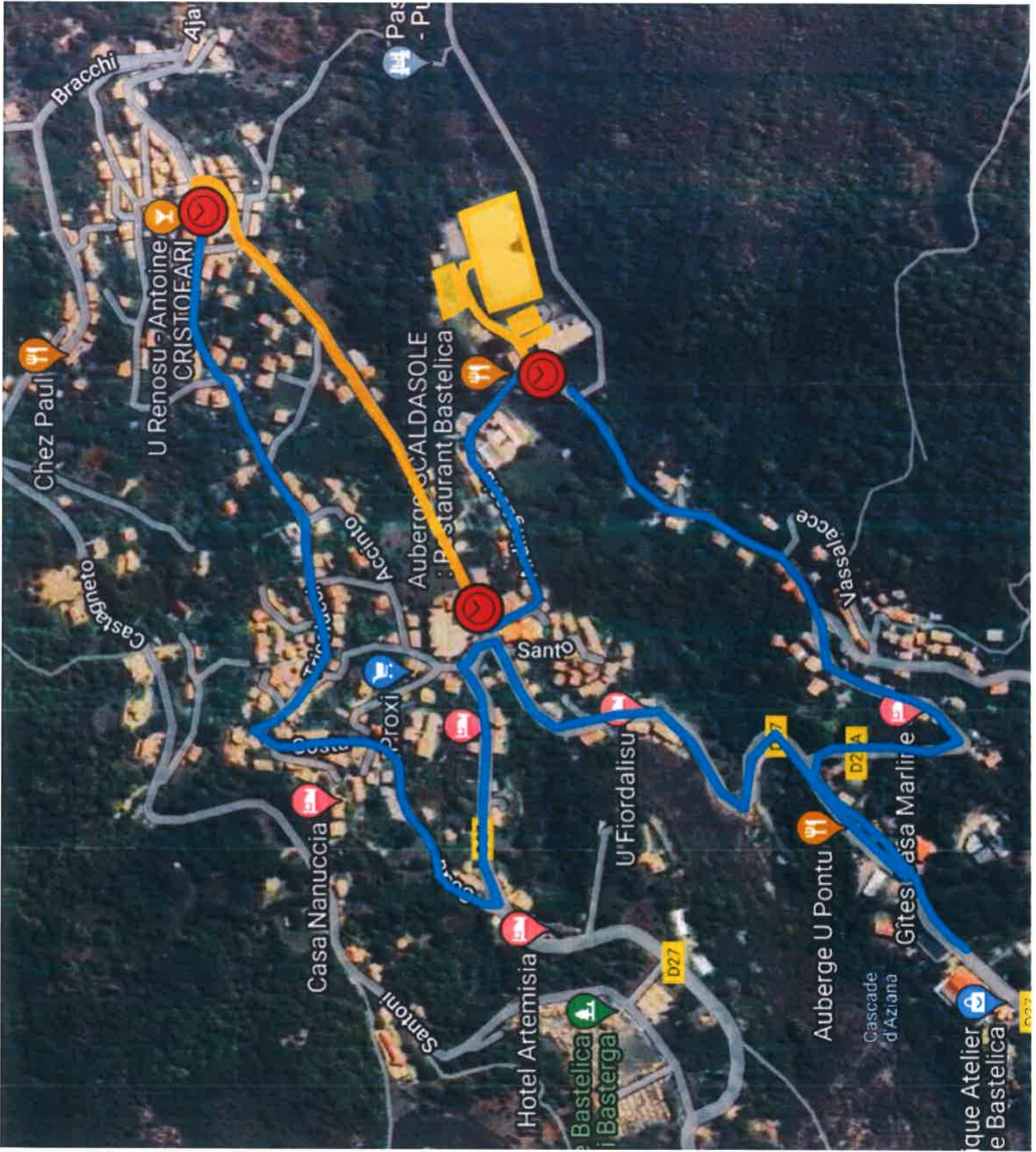


3.638

CHRONOPIST.com



Site Eccica Suarella



ECCICA-SUARELLA 2024

Trophée Jean-Antoine FIORI

Coupe de France des rallyes 2024 coef 2
ITINERAIRE et CONTROLES

Lever du soleil 05h52



S
e
c
t
i
o
n































CH	Lieux	ES	Liaison	Total	Temps	1 ^{ère}
ES		Distance	Distance	DISTANCE	imparti	voiture
<i>Samedi 15 Juin 2024</i>						
	Départ du Rallye					
CH 0	Sortie Parc Fermé Eccica		0,00	0,00		08:00
CH 0A	Entrée Assistance		23,85	23,85	00:50	08:50
	Assistance A - Stade Bastelica 20 min	0,00	23,50	23,50	00:20	
CH 0B	Sortie Assistance		0,00	0,00		09:10
CH 1	Ocana		13,42	13,42	00:40	09:50
ES 1	Ocana - Eccica 1	11,60			00:03	09:53
CH 1A	Entrée RGP		1,62	13,22	00:17	10:10
	Regroupement Suarella 35 min				00:35	
CH 1B	Sortie RGP		0,00	0,00		10:45
CH 2	Radicale		7,95	7,95	00:20	11:05
ES 2	Radicale - Bastelica	8,18			00:03	11:08
CH 2A	Entrée RGP		6,12	14,30	00:20	11:28
	Regroupement Bastelica 2 heures				02:00	
CH 2B	Sortie RGP/ Entrée Assistance		0,00	0,00		13:28
	Assistance B - Stade Bastelica 50 min	19,78	29,11	48,89	00:50	
CH 2C	Sortie Assistance		0,00	0,00		14:18
CH 3	Ocana		13,42	13,42	00:40	14:58
ES 3	Ocana - Eccica 1	11,60			00:03	15:01
CH 4	Radicale		9,63	21,23	00:40	15:41
ES 4	Trophée Jean-Antoine FIORI	8,18			00:03	15:44
CH 4A	Entrée Parc Fermé Bastelica		6,12	14,30	00:20	16:04
	Fin du Rallye	19,78	29,17	48,95		

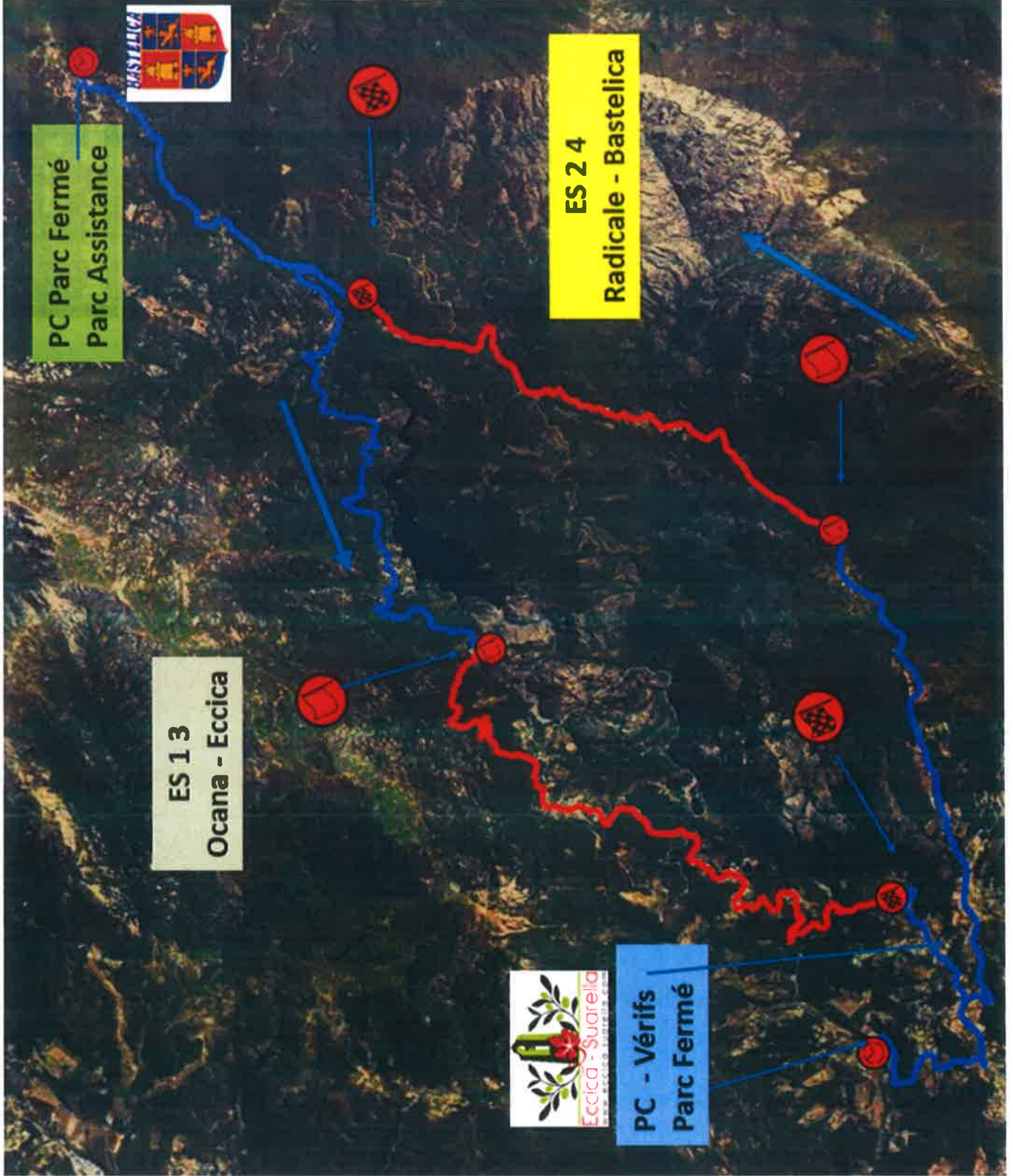
Podium

TOTAL Rallye	39,56	81,78	121,34

Coucher du soleil 20h59

SYMBOLES

Symboles	Significations	Symboles	Significations
	Parcours liaison Parcours Epreuve Spéciale		Médecin
	Contrôle Horaire		Ambulance
	Départ ES		Dépanneuse
	Arrivée ES		Extincteur
	Stop		VSR
	Poste Radio		VSAB
	Point Kilométrique		Début Zone Casque
	Commissaire Public		Fin Zone Casque
	Zone Spectateur		Voiture Commissaire
	Pré signalisation Changement de Direction		Chicane
	Changement de Direction		Limitation de vitesse
	Direction à suivre // à ne pas prendre		Entrée / Sortie d'agglomération
			Attention
	Habitation		Portail / Pont
	Direction		Poteau / Arbre
			



**PC Parc Fermé
Parc Assistance**

**ES 13
Ocana - Eccica**

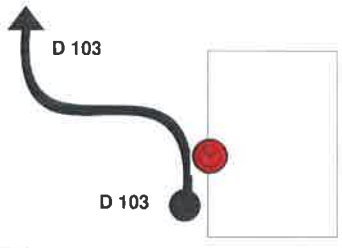

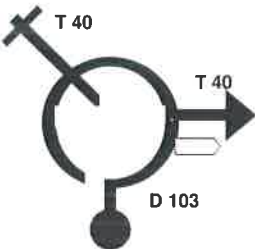

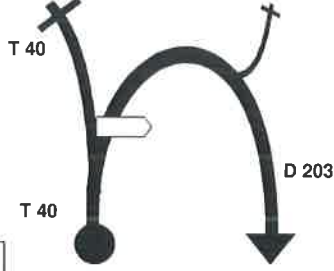

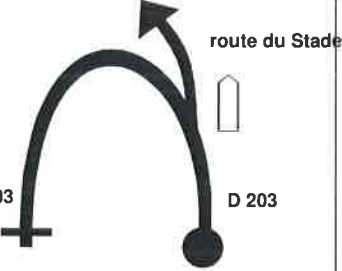



**ES 2 4
Radicale - Bastelica**

**PC - Vérifs
Parc Fermé**



ECCICA-SUAREDDA 2024

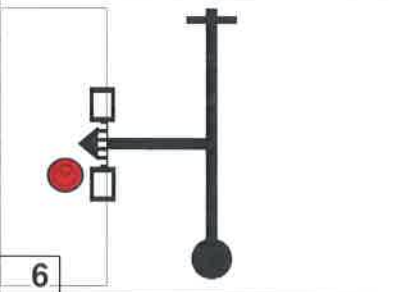

CH	V Sortie Vérifs Eccica-Suarella	DISTANCE	Page : 8
CH	PF Parc Fermé Stade Laurent FLORI	4,00 Km	SECTION: D
E. SPECIALE		MOYENNE	TEMPS
pour la mise en Parc Fermé		Km 24,00 Km/h	00 h 10

DISTANCE		DIRECTION	INFORMATION	Kms vers CH
TOTAL	PARTIEL			
0,00	0,00	 1	 Fin Vérifs	4,00
0,80	0,80	 2	 AJACCIO	3,20
1,70	0,90	 3	 STADE	2,30
1,91	0,21	 4	 STADE	2,09
2,70	0,79	 5	 STADE	1,30

ECCICA-SUAREDDA 2024

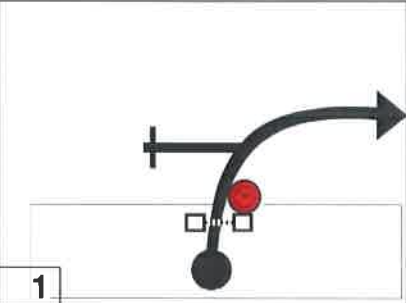

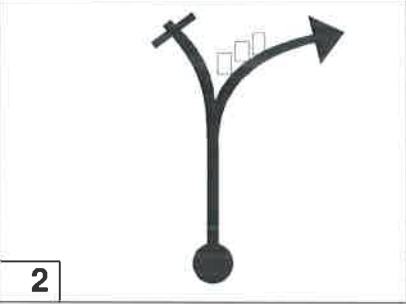
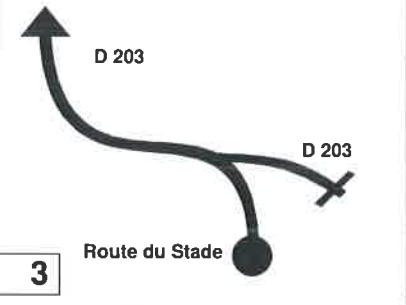
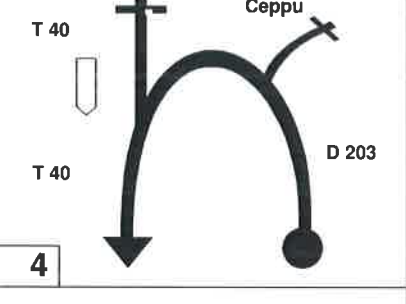

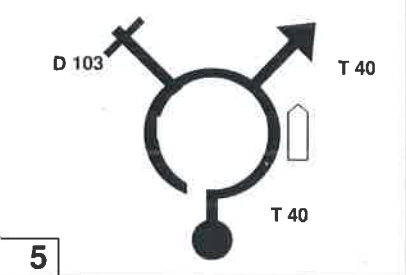

CH	V Sortie Vérifs Eccica-Suarella	DISTANCE	Page : 9
CH	PF Parc Fermé Stade Laurent FLORI	4,00 Km	SECTION: D
E. SPECIALE		MOYENNE	TEMPS
	pour la mise en Parc	Km 24,00 Km/h	00 h 10

Fermé

DISTANCE		DIRECTION	INFORMATION	Kms vers CH
TOTAL	PARTIEL			
4,00	1,30		 Entrée Parc Fermé Stade Laurent Flori	0,00

ECCICA-SUAREDDA 2024

CH 0 Sortie Parc Fermé	DISTANCE	Page : 10
CH 0A Bastelica Assistance	24,90 Km	SECTION: 1
E. SPECIALE	MOYENNE	TEMPS
Pause Café	Km 29,88 Km/h	00 h 50

DISTANCE		DIRECTION	INFORMATION	Kms vers CH
TOTAL	PARTIEL			
0,00	0,00	 1	 Départ du Rallye Stade Laurent FLORI	24,90
1,31	1,31	 2		23,59
2,13	0,81	 3		22,77
2,32	0,19	 4		22,58
3,17	0,85	 5		21,73

ECCICA-SUAREDDA 2024

CH 0 Sortie Parc Fermé	DISTANCE	Page : 11
CH 0A Bastelica Assistance	24,90 Km	SECTION: 1
E. SPECIALE	MOYENNE	TEMPS
Pause Café	Km 29,88 Km/h	00 h 50

DISTANCE		DIRECTION	INFORMATION	Kms vers CH
TOTAL	PARTIEL			
4,38	1,21		<div style="border: 1px solid black; padding: 5px; width: fit-content; margin: auto;">CAURO</div>	20,52
5,34	0,96			19,56
11,55	6,20		<p>Zone étalonnage VHRS</p> <p>stade de Cauro 0.000 sortie Radicale 3.638</p>	13,35
12,30	0,75		<p>!!</p> <p>Vous êtes en liaison sur le parcours des ES 2 et 4 la vitesse y est réglementée à 70 km/h</p> <div style="text-align: center;"> </div>	12,60
19,04	6,74			5,86

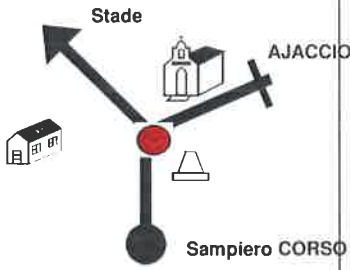

ECCICA-SUAREDDA 2024

CH 0 Sortie Parc Fermé	DISTANCE	Page : 12
CH 0A Bastelica Assistance	24,90 Km	SECTION: 1
E. SPECIALE	MOYENNE	TEMPS
Pause Café	Km 29,88 Km/h	00 h 50

DISTANCE		DIRECTION	INFORMATION	Kms vers CH
TOTAL	PARTIEL			
22,75	3,71		<div style="border: 1px solid black; padding: 5px; display: inline-block;">BASTELICA</div>	2,15
23,45	0,70			1,45
23,55	0,10		! T D	1,35
23,83	0,28		<div style="border: 1px solid black; padding: 5px; display: inline-block; text-decoration: line-through;">SCALELLA</div>	1,07
24,30	0,47		u Renosu	0,60

ECCICA-SUAREDDA 2024

CH 0 Sortie Parc Fermé	DISTANCE	Page : 13
CH 0A Bastelica Assistance	24,90 Km	SECTION: 1
E. SPECIALE	MOYENNE	TEMPS
Pause Café	Km 29,88 Km/h	00 h 50

DISTANCE		DIRECTION	INFORMATION	Kms vers CH
TOTAL	PARTIEL			
24,60	0,30	 <p style="text-align: center;">16</p>	 <p style="text-align: center;">SAMPIERO</p> <p style="text-align: center;">Ce CH est aussi le CH entrée assistance Entrée ASSISTANCE 20 minutes</p>	0,30
24,90	0,30	<div style="border: 1px solid black; padding: 10px; width: fit-content; margin: auto;"> <p style="text-align: center;">ASSISTANCE VOIR PLAN</p> </div> <p style="text-align: center;">17</p>		0,00

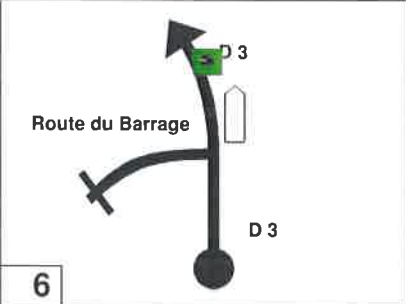

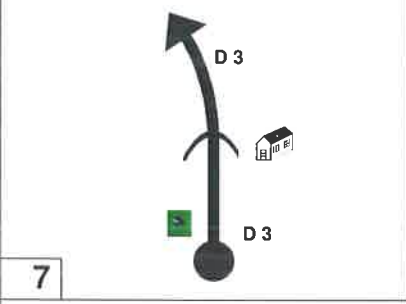



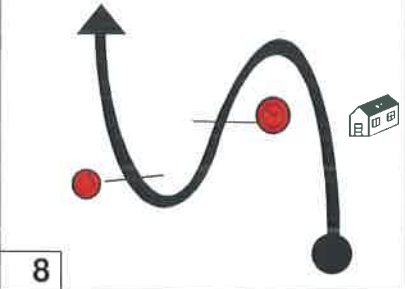


ECCICA-SUAREDDA 2024

CH 0B	Sortie Assistance	DISTANCE	Page : 14
CH 1	Ocana	13,30 Km	SECTION: 1
E. SPECIALE		MOYENNE	TEMPS
		Km 19,95 Km/h	00 h 40

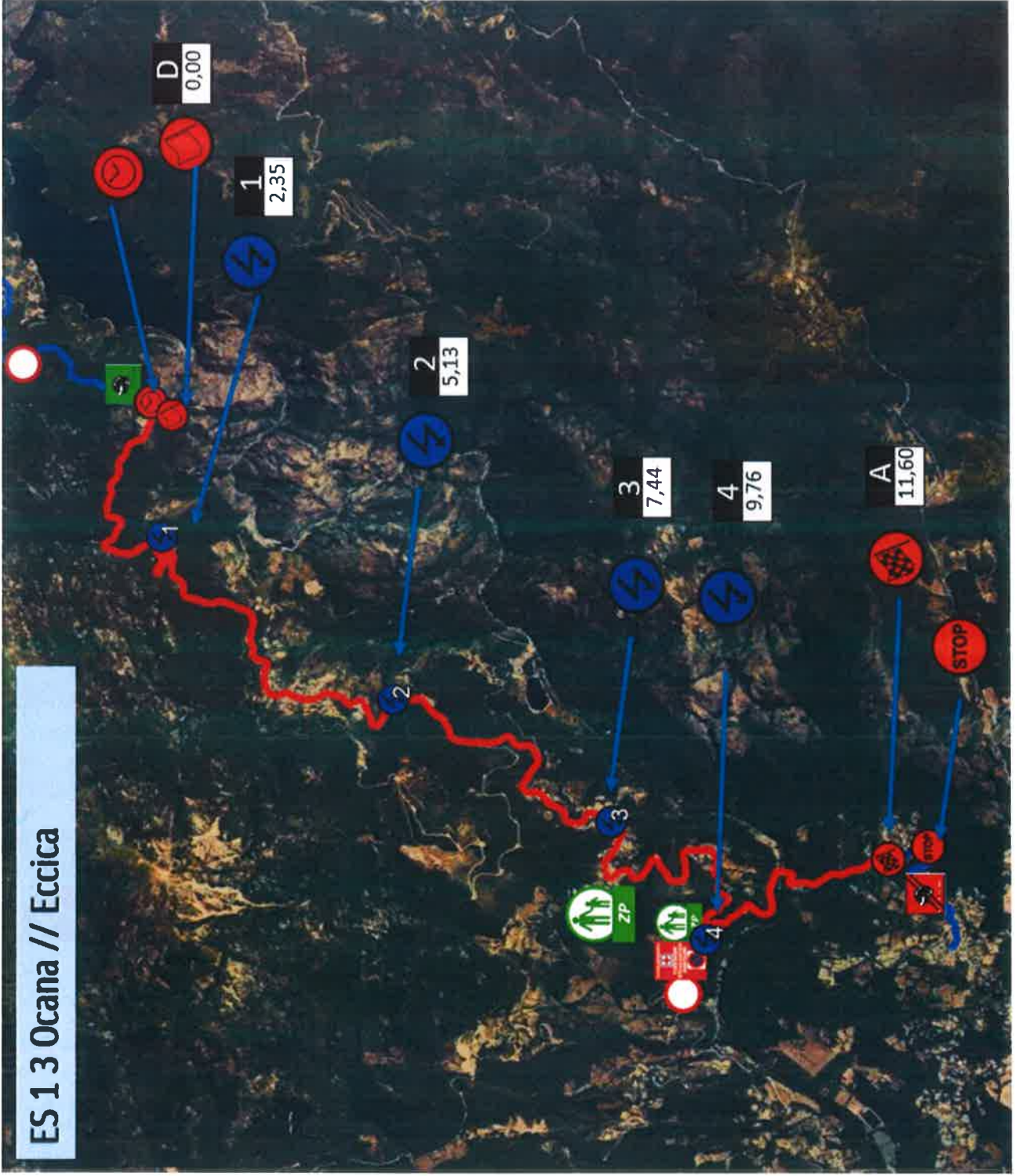
DISTANCE		DIRECTION	INFORMATION	Kms vers CH
TOTAL	PARTIEL			
0,00	0,00		 Sortie ASSISTANCE	13,30
0,40	0,40			12,90
0,80	0,40			12,50
4,80	4,00			8,50
10,28	5,48			3,02

ECCICA-SUAREDDA 2024

CH	0B Sortie Assistance	DISTANCE	Page : 15
CH	1 Ocana	13,30 Km	SECTION: 1
E. SPECIALE		MOYENNE	TEMPS
		Km 19,95 Km/h	00 h 40

DISTANCE		DIRECTION	INFORMATION	Kms vers CH
TOTAL	PARTIEL			
12,10	1,82			1,20
13,30	1,20		  Auberge EPICA 	0,00
13,30	0,00		  Départ à 200 m GPS N 41°58.034' E 8°57.607'	0,00

ES 1 3 Ocana // Eccica



ES 1 & 3 Ocana - Eccica




CH



Départ



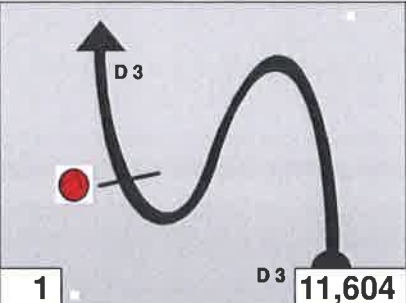

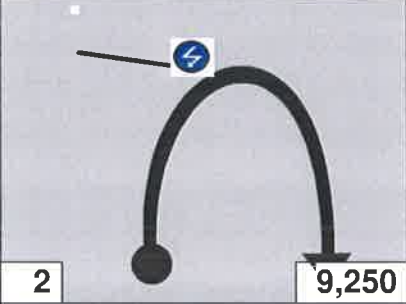


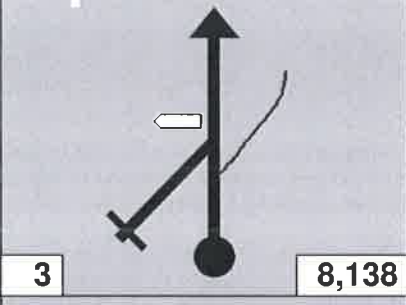




Arrivée



Stop

ECCICA-SUAREDDA 2024

CH 1	Ocana	DISTANCE	Page : 18
CH 1A	Suarella RGP	12,919 Km	SECTION: 1
E. SPECIALE		MOYENNE	TEMPS
1	Ocana - Eccica 1	11,604 Km	45,600 Km/h
			00 h 17

DISTANCE		DIRECTION	INFORMATION	Kms vers CH
TOTAL	PARTIEL			
0,000	0,000		 Départ ES 1 GPS N 41°57.921' E 8°57.550'	12,919
2,354	2,354		 1  GPS N 41°58.031' E 8°56.951'	10,565
3,466	1,112			9,453
3,766	0,300			9,153
4,350	0,584		Traversée du village	8,569

S
S
1

ECCICA-SUAREDDA 2024

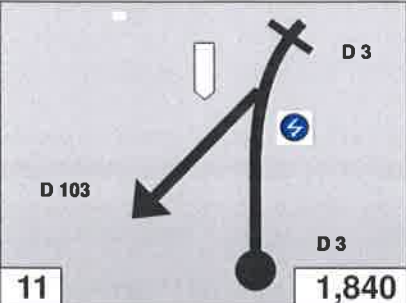

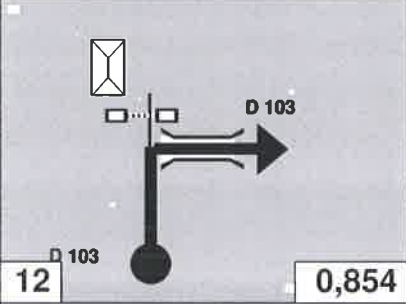
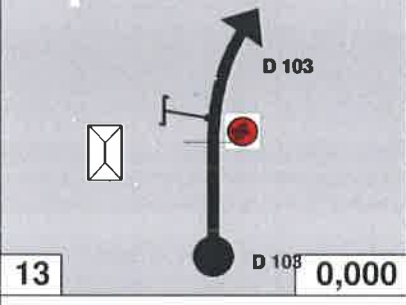
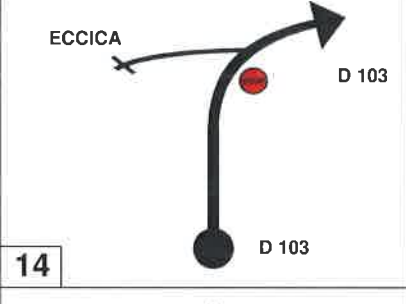
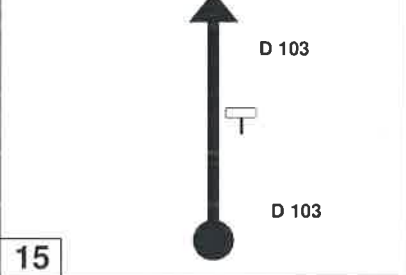
CH 1 Ocana	DISTANCE	Page : 19
CH 1A Suarella RGP	12,919 Km	SECTION: 1
E. SPECIALE	MOYENNE	TEMPS
1	45,600 Km/h	00 h 17
Ocana - Eccica 1	11,604 Km	

S
S
1

DISTANCE		DIRECTION	INFORMATION	Kms vers CH
TOTAL	PARTIEL			
4,652	0,302			8,267
5,134	0,482		2 GPS N 41°57.259' E 8°55.983'	7,785
6,900	1,766			6,019
7,437	0,537		3 GPS N 41°56.526' E 8°55.239'	5,482
7,900	0,463			5,019

ECCICA-SUAREDDA 2024

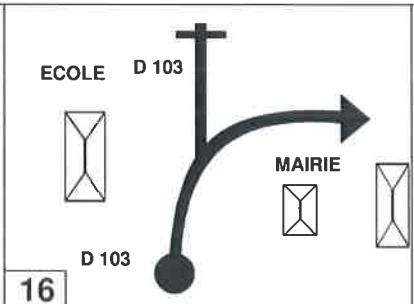

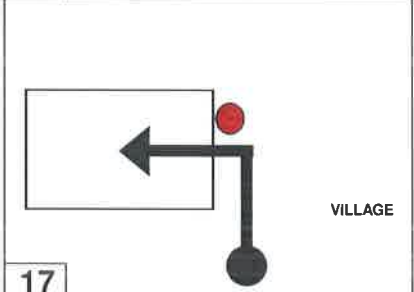

CH 1	Ocana	DISTANCE	Page : 20
CH 1A	Suarella RGP	12,919 Km	SECTION: 1
E. SPECIALE		MOYENNE	TEMPS
1	Ocana - Eccica 1	11,604 Km	45,600 Km/h

DISTANCE		DIRECTION	INFORMATION	Kms vers CH
TOTAL	PARTIEL			
9,764	1,864		 <p style="text-align: center;">GPS N 41°56.256' E 8°54.611'</p>	3,155
10,750	0,986		<p style="text-align: center;">GPS N 41°55.571' E 8°54.885'</p>	2,169
11,604	0,854		<p style="text-align: center;">ARRIVEE 1</p> <p style="text-align: center;">GPS N 41°55.571' E 8°54.885'</p>	1,315
11,919	0,315		<p style="text-align: center;">STOP 1</p> <p style="text-align: center;">GPS N 41°55.421' E 8°54.917'</p>	1,000
12,549	0,630		<p style="text-align: center;">SUARELLA</p>	0,370

S
S
1

ECCICA-SUAREDDA 2024

CH 1	Ocana	DISTANCE	Page : 21
CH 1A	Suarella RGP	12,919 Km	SECTION: 1
E. SPECIALE		MOYENNE	TEMPS
1	Ocana - Eccica 1	45,600 Km/h	00 h 17
		11,604 Km	

DISTANCE		DIRECTION	INFORMATION	Kms vers CH
TOTAL	PARTIEL			
12,919	0,370			0,000
12,919	0,000		 <p style="text-align: center;">REGROUPEMENT Maxi 35 minutes Seulement après ES 1</p>	0,000



ECCICA-SUAREDDA 2024

CH 1B	Sortie RGP	DISTANCE	Page : 22
CH 2	Radicale	8,00 Km	SECTION: 2
E. SPECIALE		MOYENNE	TEMPS
		Km 24,00 Km/h	00 h 20

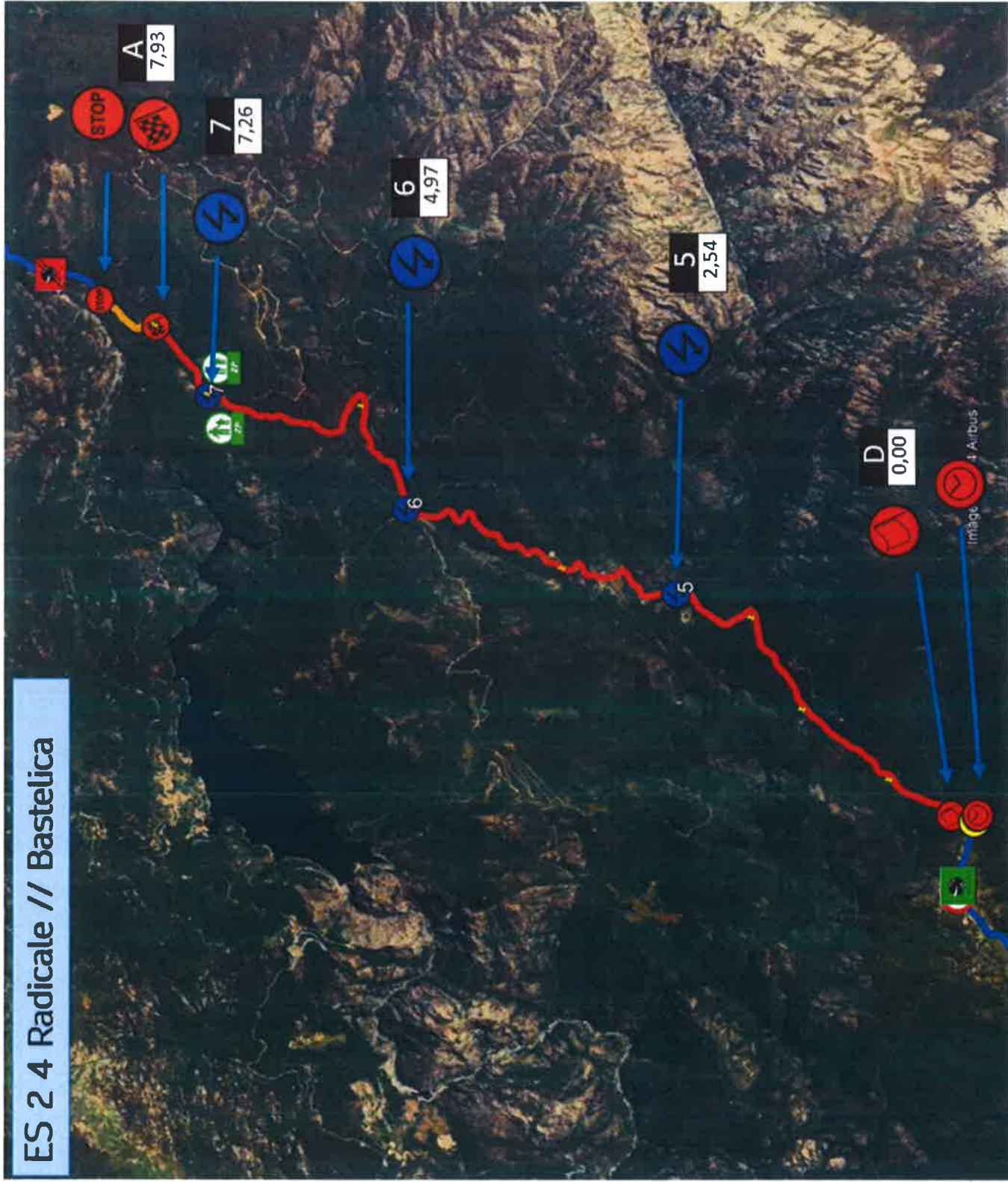
DISTANCE		DIRECTION	INFORMATION	Kms vers CH
TOTAL	PARTIEL			
0,00	0,00	<p>1</p>	<p>Sortie RGP</p>	8,00
0,80	0,80	<p>2</p>		7,20
2,01	1,21	<p>3</p>		5,99
2,97	0,96	<p>4</p>		5,03
8,00	5,03	<p>5</p>		0,00

ECCICA-SUAREDDA 2024


CH 1B	Sortie RGP	DISTANCE	Page : 23
CH 2	Radicale	8,00 Km	SECTION: 2
E. SPECIALE		MOYENNE	TEMPS
	Km	24,00 Km/h	00 h 20

DISTANCE		DIRECTION	INFORMATION	Kms vers CH
TOTAL	PARTIEL			
8,00	0,00		 Depart à 260 m GPS N 41°55.559' E 8°57.968'	0,00
	6			

ES 2 4 Radicale // Bastelica



ES 2 Radicale – Bastelica // ES 4 Trophée Jean-Antoine FIORI



CH

Départ

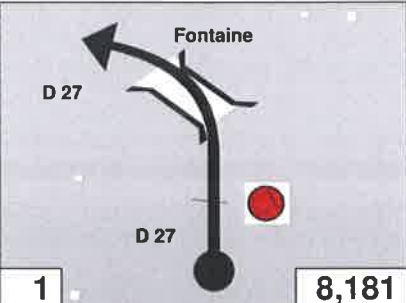


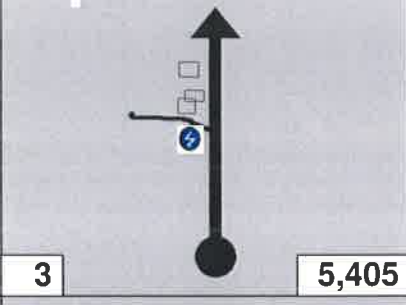

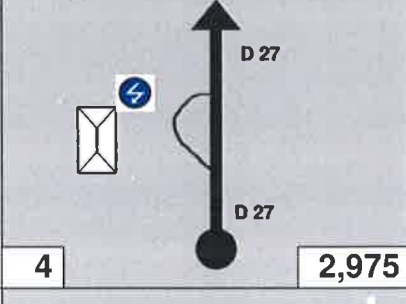




Arrivée

Stop

ECCICA-SUAREDDA 2024

CH 2 Radicale	DISTANCE	Page : 26
CH 2A RGP Bastelica	13,840 Km	SECTION: 2
E. SPECIALE	MOYENNE	TEMPS
2	Radicale - Bastelica	8,181 Km
	41,520 Km/h	00 h 20

DISTANCE		DIRECTION	INFORMATION	Kms vers CH
TOTAL	PARTIEL			
0,000	0,000		 Départ ES 2 GPS N 41°55.505' E 8°58.128'	13,8 40
	1	8,181		
2,135	2,135		Piscia de Carnevale	11,7 05
	2	6,046		
2,776	0,641		 5 CAPITROSU GPS N 41°56.479' E 8°59.244'	11,0 64
	3	5,405		
5,206	2,430		 6 Bocca di MARCUJOLU GPS N 41°57.466' E 8°59.740'	8,634
	4	2,975		
6,106	0,900		Pont de ZIPPITOLI	7,734
	5	2,075		

S
S
2

ECCICA-SUAREDDA 2024

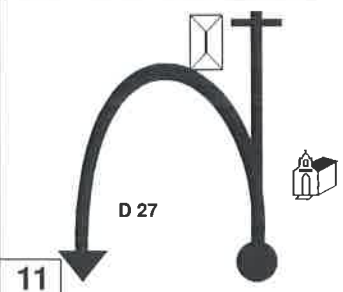
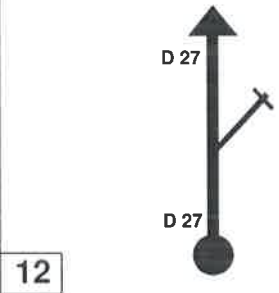
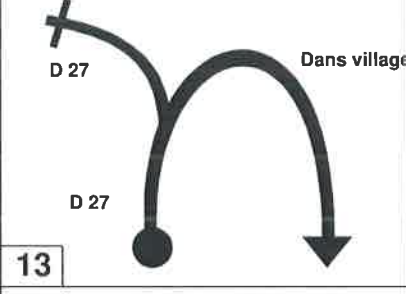

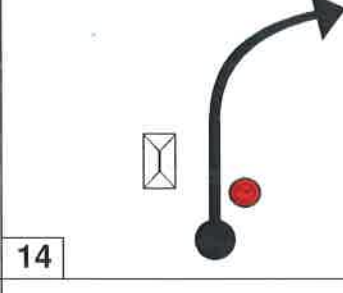

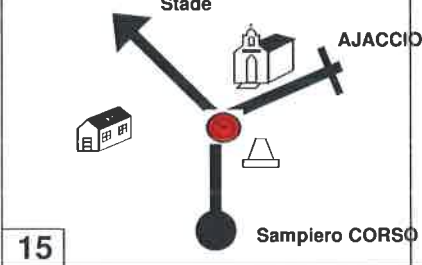

CH 2 Radicale	DISTANCE	Page : 27
CH 2A RGP Bastelica	13,840 Km	SECTION: 2
E. SPECIALE	MOYENNE	TEMPS
2	Radicale - Bastelica	8,181 Km
	41,520 Km/h	00 h 20

DISTANCE		DIRECTION	INFORMATION	Kms vers CH
TOTAL	PARTIEL			
7,506	1,400		 Bocca di CRICHETO GPS N 41°58.201' E 9°00.399'	6,334
8,181	0,675		 Arrivée ES 2 GPS N 41°58.419' E 9°00.787'	5,659
8,689	0,508		 STOP 2 GPS N 41°58.646' E 9°00.948'	5,151
8,884	0,195		 BASTELICA OCANA	4,956
12,350	3,466		 BASTELICA	1,490

S
S
2

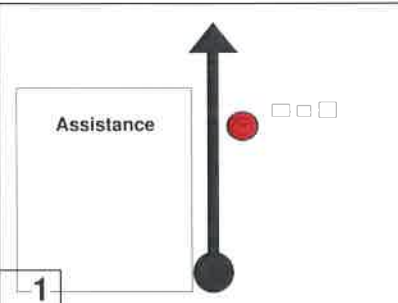

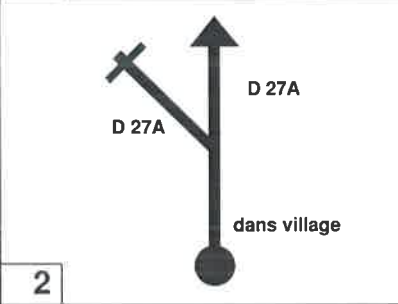

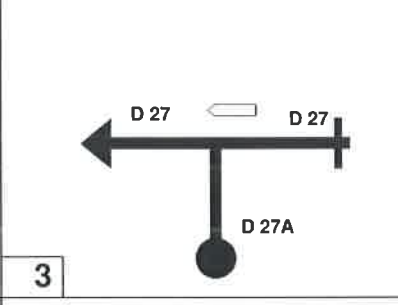

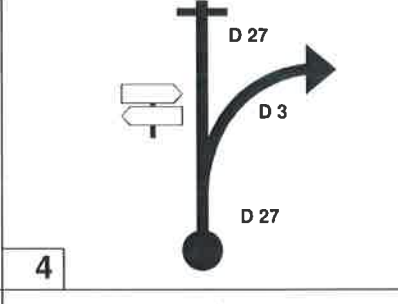

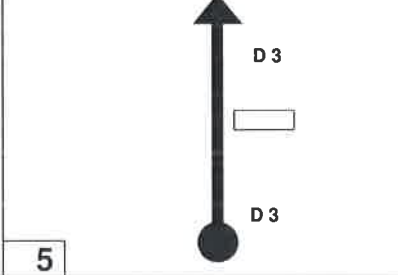

ECCICA-SUAREDDA 2024

CH 2 Radicale	DISTANCE	Page : 28
CH 2A RGP Bastelica	13,840 Km	SECTION: 2
E. SPECIALE	MOYENNE	TEMPS
2	Radicale - Bastelica	8,181 Km
	41,520 Km/h	00 h 20

DISTANCE		DIRECTION	INFORMATION	Kms vers CH
TOTAL	PARTIEL			
13,050	0,700			0,790
13,200	0,150		! T D	0,640
13,330	0,130			0,510
13,840	0,510		 <p style="text-align: center;">U RENOSU</p> <p style="text-align: center;">Regroupement 2 heures maxi</p>	0,000
13,840	0,000		 <p style="text-align: center;">Marches de la Mairie</p> <p style="text-align: center;">Sortie Regroupement Entrée Assistance 50 minutes</p>	0,000



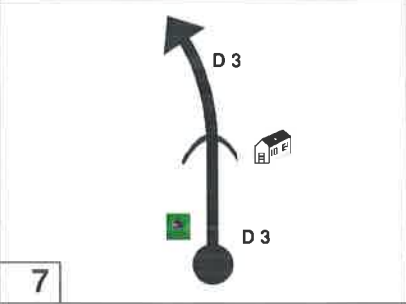



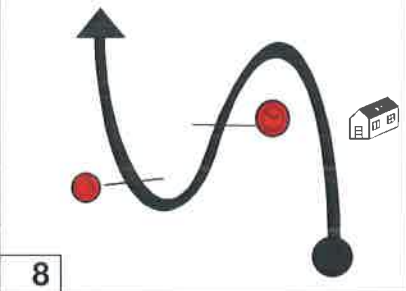


ECCICA-SUAREDDA 2024

CH 2B Sortie Assistance	DISTANCE	Page : 29
CH 3 Ocana	13,30 Km	SECTION: 3
E. SPECIALE	MOYENNE	TEMPS
	Km 19,95 Km/h	00 h 40

DISTANCE		DIRECTION	INFORMATION	Kms vers CH
TOTAL	PARTIEL			
0,00	0,00		 Sortie ASSISTANCE	13,30
0,40	0,40			12,90
0,80	0,40			12,50
4,80	4,00			8,50
10,28	5,48			3,02

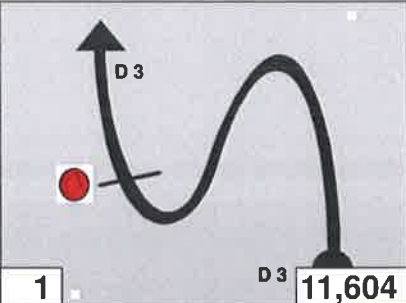

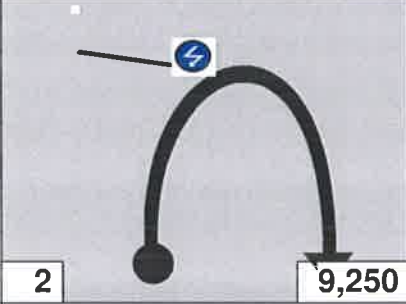


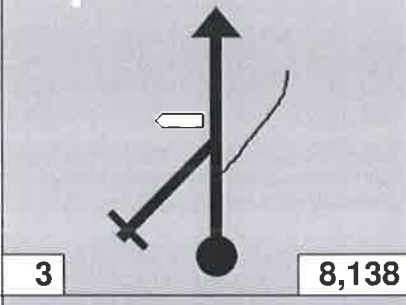




ECCICA-SUAREDDA 2024

CH	2B Sortie Assistance	DISTANCE	Page : 30
CH	3 Ocana	13,30 Km	SECTION: 3
E. SPECIALE		MOYENNE	TEMPS
		Km 19,95 Km/h	00 h 40

DISTANCE		DIRECTION	INFORMATION	Kms vers CH
TOTAL	PARTIEL			
12,10	1,82			1,20
13,30	1,20		  	0,00
13,30	0,00		  Depart à 200 m GPS N 41°58.034' E 8°57.607'	0,00

ECCICA-SUAREDDA 2024

CH 3 Ocana	DISTANCE	Page : 31
CH 3A Radicale	21,009 Km	SECTION: 3
E. SPECIALE	MOYENNE	TEMPS
3 Ocana - Eccica 3	11,604 Km	31,510 Km/h
		00 h 40

DISTANCE		DIRECTION	INFORMATION	Kms vers CH
TOTAL	PARTIEL			
0,000	0,000		 Départ ES 3 GPS N 41°57.921' E 8°57.550'	21,0 09
2,354	2,354		  GPS N 41°58.031' E 8°56.951'	18,6 55
3,466	1,112			17,5 43
3,766	0,300			17,2 43
4,350	0,584		Traversée du village	16,6 59

S
S
3

ECCICA-SUAREDDA 2024

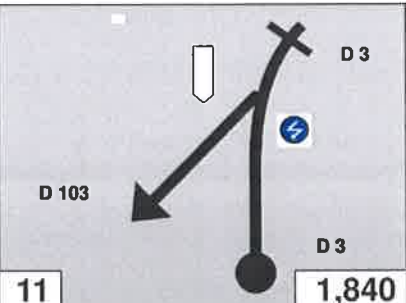


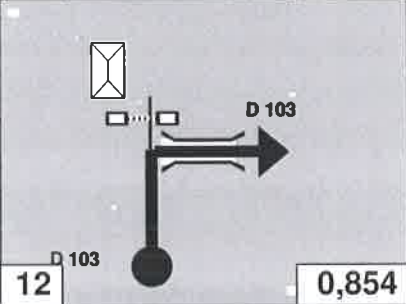
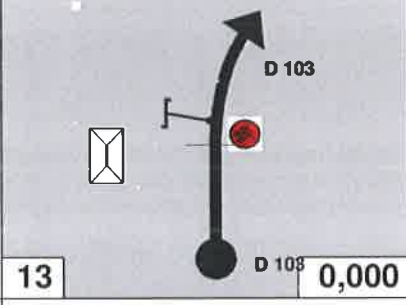

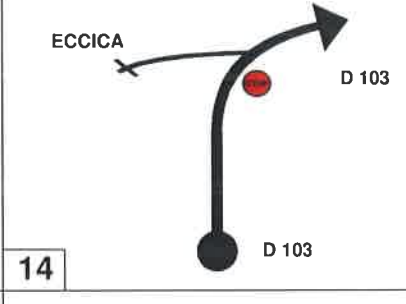

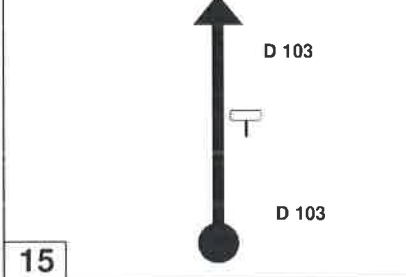


CH 3	Ocana	DISTANCE	Page : 32
CH 3A	Radicale	21,009 Km	SECTION: 3
E. SPECIALE		MOYENNE	TEMPS
3	Ocana - Eccica 3	11,604 Km	31,510 Km/h
			00 h 40

DISTANCE		DIRECTION	INFORMATION	Kms vers CH
TOTAL	PARTIEL			
4,652	0,302			16,3 57
5,134	0,482		2 GPS N 41°57.259' E 8°55.983'	15,8 75
6,900	1,766			14,1 09
7,437	0,537		3 GPS N 41°56.526' E 8°55.239'	13,5 72
7,900	0,463			13,1 09

S
S
3

ECCICA-SUAREDDA 2024

CH 3 Ocana	DISTANCE	Page : 33
CH 3A Radicale	21,009 Km	SECTION: 3
E. SPECIALE	MOYENNE	TEMPS
3	Ocana - Eccica 3	11,604 Km
	31,510 Km/h	00 h 40

DISTANCE		DIRECTION	INFORMATION	Kms vers CH
TOTAL	PARTIEL			
9,764	1,864		 4  GPS N 41°56.256' E 8°54.611'	11,2 45
10,750	0,986			10,2 59
11,604	0,854		 Arrivée ES 3 GPS N 41°55.571' E 8°54.885'	9,405
11,919	0,315		 STOP 3 GPS N 41°55.421' E 8°54.917'	9,090
12,549	0,630		 	8,460

S
S
3



ECCICA-SUAREDDA 2024

CH 3 Ocana	DISTANCE	Page : 34
CH 3A Radicale	21,009 Km	SECTION: 3
E. SPECIALE	MOYENNE	TEMPS
3	Ocana - Eccica 3	11,604 Km
	31,510 Km/h	00 h 40

DISTANCE		DIRECTION	INFORMATION	Kms vers CH
TOTAL	PARTIEL			
12,919	0,370			8,090
13,809	0,890			7,200
15,019	1,210			5,990
15,979	0,960			5,030
21,009	5,030			0,000

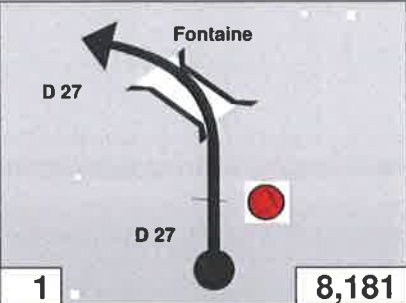


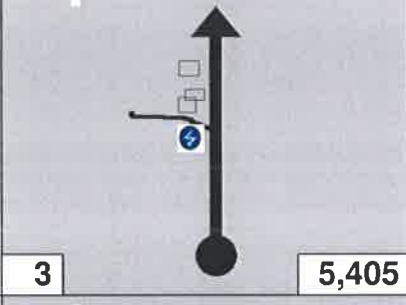

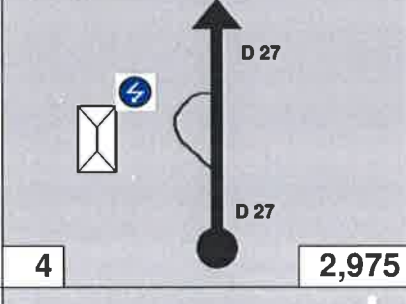


ECCICA-SUAREDDA 2024

CH	3 Ocana	DISTANCE	Page : 35
CH	3A Radicale	21,009 Km	SECTION: 3
E. SPECIALE		MOYENNE	TEMPS
3	Ocana - Eccica 3	11,604 Km	31,510 Km/h
			00 h 40

DISTANCE		DIRECTION	INFORMATION	Kms vers CH
TOTAL	PARTIEL			
21,009	0,000		 Départ à 260 m GPS N 41°55.559' E 8°57.968'	0,000
	21			

ECCICA-SUAREDDA 2024

CH 4 Radicale	DISTANCE	Page : 36
CH 4A Parc Fermé Bastelica	13,840 Km	SECTION: 3
E. SPECIALE	MOYENNE	TEMPS
4	Trophée Jean-Antoine	8,181 Km
	41,520 Km/h	00 h 20

DISTANCE		DIRECTION	INFORMATION	Kms vers CH
TOTAL	PARTIEL			
0,000	0,000		 Départ ES 4 GPS N 41°55.505' E 8°58.128'	13,8 40
2,135	2,135		Piscia de Carnevale	11,7 05
2,776	0,641		 5 CAPITROSU GPS N 41°56.479' E 8°59.244'	11,0 64
5,206	2,430		 6 Bocca di MARCUJOLU GPS N 41°57.466' E 8°59.740'	8,634
6,106	0,900		Pont de ZIPPITOLI	7,734

S
S
4

ECCICA-SUAREDDA 2024

CH 4 Radicale	DISTANCE	Page : 37
CH 4A Parc Fermé Bastelica	13,840 Km	SECTION: 3
E. SPECIALE	MOYENNE	TEMPS
4	Trophée Jean-Antoine	8,181 Km
	41,520 Km/h	00 h 20

FIORI

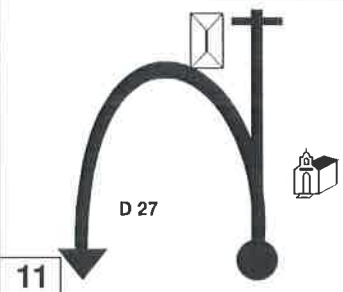
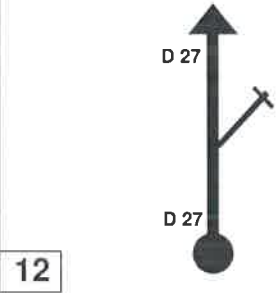
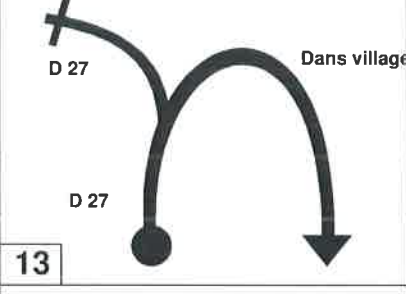

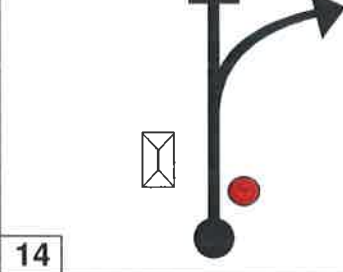

DISTANCE		DIRECTION	INFORMATION	Kms vers CH
TOTAL	PARTIEL			
7,506	1,400		 Bocca di CRICHETO GPS N 41°58.201' E 9°00.399'	6,334
8,181	0,675		 Arrivée ES 4 GPS N 41°58.419' E 9°00.787'	5,659
8,689	0,508		 STOP 4 GPS N 41°58.646' E 9°00.948'	5,151
8,884	0,195		BASTELICA OCANA	4,956
12,350	3,466		BASTELICA	1,490

S
S
4

ECCICA-SUAREDDA 2024








CH 4 Radicale	DISTANCE	Page : 38
CH 4A Parc Fermé Bastelica	13,840 Km	SECTION: 3
E. SPECIALE	MOYENNE	TEMPS
4 Trophée Jean-Antoine 8,181 Km	41,520 Km/h	00 h 20

FIORI

DISTANCE		DIRECTION	INFORMATION	Kms vers CH
TOTAL	PARTIEL			
13,050	0,700	 <p style="text-align: center;">11</p>		0,790
13,200	0,150	 <p style="text-align: center;">12</p>	! T D	0,640
13,330	0,130	 <p style="text-align: center;">13</p>		0,510
13,840	0,510	 <p style="text-align: center;">14</p>	 <p style="text-align: center;">U RENOSU PARC FERME FIN DU RALLYE</p> <p style="text-align: center; color: red;">AVANCE NON PENALISEE</p>	0,000

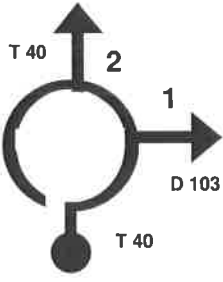
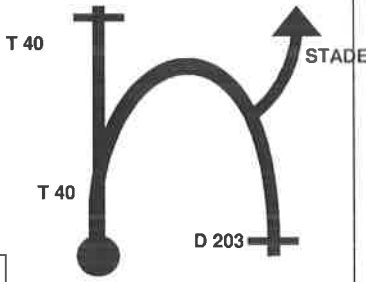


ECCICA-SUAREDDA 2024

CH	F Sortie Parc Fermé Fin du Rallye	DISTANCE	Page : 39
CH	R Eccica Parc Remorques	19,500 Km	SECTION: F
E. SPECIALE		MOYENNE	TEMPS
	Bastelica Eccica pour les	Km	00 h 00
		19,500	
		Km/h	

DISTANCE		DIRECTION	INFORMATION	Kms vers CH
TOTAL	PARTIEL			
0,000	0,000	 <div style="border: 1px solid black; width: 20px; height: 15px; margin: 5px auto; text-align: center; font-size: 8px;">1</div>		19,5 00
-0,300	-0,300	 <div style="border: 1px solid black; width: 20px; height: 15px; margin: 5px auto; text-align: center; font-size: 8px;">2</div>		19,8 00
2,700	3,000	 <div style="border: 1px solid black; width: 20px; height: 15px; margin: 5px auto; text-align: center; font-size: 8px;">3</div>		16,8 00
11,000	8,300	 <div style="border: 1px solid black; width: 20px; height: 15px; margin: 5px auto; text-align: center; font-size: 8px;">4</div>		8,500
14,000	3,000	 <div style="border: 1px solid black; width: 20px; height: 15px; margin: 5px auto; text-align: center; font-size: 8px;">5</div>		5,500

ECCICA-SUAREDDA 2024

CH F	Sortie Parc Fermé Fin du Rallye	DISTANCE	Page : 40
CH R	Eccica Parc Remorques	19,500 Km	SECTION: F
E. SPECIALE		MOYENNE	TEMPS
	Bastelica Eccica pour les	Km	00 h 00
		19,500	
		Km/h	

DISTANCE		DIRECTION	INFORMATION	Kms vers CH
TOTAL	PARTIEL			
19,000	5,000		Sortie 1 Eccica Sortie 2 Stade Laurent FLORI	0,500
19,200	0,200			0,300
19,500	0,300			0,000

FICHE D'ABANDON

Vous abandonnez

Vous devez :

- informer les organisateurs dès que possible au :

06.19.33.68.71.

- remplir la présente fiche d'abandon et la remettre dans les meilleurs délais ainsi que votre carnet de contrôle au point de contrôle le plus proche ou à la voiture drapeau à damier,
- veillez à respecter toutes les instructions mentionnées et la réglementation du Règlement Particulier.

Date et Heure de l'abandon : ... / ... / 2024 -.....h...

Sur l'Epreuve Spéciale :

Entre le CH :et le CH :

Motif :

Numéro du concurrent :

Signature du Concurrent :

RECU

Signé par l'Officiel recevant la fiche d'abandon

Nom :

Fonction :

J'ai reçu la fiche d'abandon ainsi que le carnet de contrôle du concurrent concerné.

Nom du Concurrent :

Numéro du Concurrent :

Date: / / 2024 Heure :h.....

Signature de l'Officiel :

RAPPORT

Nota : Ce formulaire doit être remis soit au Chargé des Relations avec les Concurrent, soit au Directeur de Course ou à son Adjoint en Direction de Course.

Nom du Concurrent :

Numéro du Concurrent :

Motif du rapport :

Numéro ES : En liaison vers CH :

Contenu du rapport :

.....
.....
.....
.....

Nom du rapporteur :

Titre: Signature :

Date :2024.. / Heure :h.....

ACTION ou DECISION :

.....
.....
.....
.....

RECU

Signé par l'Officiel recevant le rapport

Nom :

Fonction :

J'ai reçu le rapport du concurrent concerné.


Nom du Concurrent:

Numéro du concurrent:

Date : / / 2024 Heureh

Signature de l' Officiel :

ES.	Nom et/ou N°	Nom et/ou N°	Nom et/ou N°	Nom et/ou N°	Nom et/ou N°	Nom et/ou N°	Nom et/ou N°
<i>Temps E.S. 1</i>							
<i>Cumul temps</i>							
<i>Temps E.S. 2</i>							
<i>Cumul temps</i>							
<i>Temps E.S. 3</i>							
<i>Cumul temps</i>							
<i>Temps E.S. 4</i>							
<i>Cumul temps</i>							
<i>Temps E.S. 5</i>							
<i>Cumul temps</i>							
<i>Temps E.S. 6</i>							
<i>Cumul temps</i>							
<i>Total temps</i>							



Un ci scurderemu
mai