



Date: 13/05/2013

Time: 11h30



Subject: BULLETIN N° : 1
Approved by FIA on 13th May 2013

Document No: 1.1



From: The Clerk of the Course

To : All Competitors / Crew Members / Officials



Number of pages : 4

Attachments : 4



SUPPLEMENTARY REGULATIONS



ART. 1 – INTRODUCTION

1.3 Overall SS distance and total distance of the itinerary
Overall SS distance : 248,08 km
Itinerary total distance : ~~927,20~~ **929,55** km



ART. 2 – ORGANISATION

2.5 Stewards of the Meeting
Members : **Jean RASORI (FRA)**



2.6 FIA Delegates & Observer
FIA Medical : Jean DUBY



2.7 Senior Officials
Clerk of the Course Assistants
Pierre AGERON Raymond EMERY
Maurice TALLON Patrick BOCCHESCHIAMPE



Safety Delegate ~~Jean-Louis GACHINARD~~ **Catherine BAILE**
Secretary of the Race Direction **Vincent LAVERNE**
Secretary of the Meeting ~~Jean-RASORI~~ **Vincent FATTACCIO**



ART. 3 – PROGRAMME

3.2 Schedule during the rally week



Wednesday May 15

18:00-20:00 Administrative checks, distribution of material (**car numbers, plates, ...**) and collection of Safety Tracking System - Hôtel Mariana – Calvi **Centre Social Cardellu - Route de la Villa - Calvi**



Thursday May 16

07:45-12:45 Administrative checks, distribution of material (**car numbers, plates, ...**) and collection of Safety Tracking System - Hôtel Mariana – Calvi **Centre Social Cardellu - Route de la Villa – Calvi**




08:00-14:30 **14:30** Technical Scrutineering of cars: by notification
Unofficial service park – Calvi **Parking de la Citadelle – Calvi**



09:00 **08:00-23:00** Opening of the Media Centre – Hôtel Mariana - Calvi



Partenaires officiel



- ~~15:00~~ **10:00** Helicopter pilots briefing : ~~Airport Calvi~~ **Centre Social Cardellu – Route de la Villa – Calvi**
- ~~15:30~~ **17:00** First meeting of Stewards of the Meeting – ~~Hôtel Mariana Calvi~~ **Hotel l'Abbaye - Calvi**
- 17:15** **Official Photo Crews - Park Citadelle – Calvi**
- ~~19:30~~ **18:00** Press Conference before the rally – Hôtel Mariana – Calvi
- ~~17:00~~ **18:30** Publication of start list for Ceremonial Start and Leg 1
ONB - Hôtel Best Western Amirauté – Ajaccio & Hotel Mariana – Calvi

Friday May 17

- ~~07:30-21:00~~ **22:00** Opening of the Media Centre – Museum - Corte
- 14:00-22:00** **Opening of the Media Centre – Hôtel Best Western Amirauté – Ajaccio**

Saturday May 18

- ~~07:45-23:00~~ **(**)** Opening of the Media Center – ~~Hôtel Best Western Amirauté – Ajaccio~~
() until the start of last journalist**
- 20:15** Post event Press conference – ~~Espace Diamant – Place du Diamant – Ajaccio~~
Salle du Conseil Municipal - Mairie - Ajaccio

ART 5 INSURANCE & Article 6.2.3

With reference to Article 5 & Article 6.2.3, it is clarified that between their Technical Scrutineering (Thursday 16 May) and their entrance in Start Parc Fermé Friday 17 May, the competing cars are only allowed to drive on public road with their identification numbers from Citadelle Calvi to the unofficial service park Calvi. The road to be used for that are : avenue Gérard Marché, l'avenue Santa Maria, la rue San Francesco, l'avenue Christophe Colomb (sector included from road-book page 16 box 2 to page 17 box 7)

ART. 6 – ADVERTISING AND IDENTIFICATION

- 6.1.3 a) Compulsory advertising : **Collectivité Territoriale de Corse**
- 6.1.3 b) Optional advertising : **(two door panels of 50 cm x 10 cm with Rally partners' logos) :**
- **Collectivité Territoriale de Corse**
 - **Conseil Général Corse du Sud**
 - **Conseil Général Haute-Corse**
 - **Ajaccio**
 - **Calvi**
 - **Corte**
 - **Peugeot**
 - **Air Corsica**
 - **Via Stella FR3**
 - **France Bleu**
 - **Canon**
 - **Europcar**
 - **Rocca Transports**
 - **Corse-Matin**

ART. 7 – TYRES

- 7.1 Tyres specified for use during the rally
... must comply with FIA-RRSR, Art. 60 and Appendix V § **B&C A&B**.

ART. 9 – RECONNAISSANCE

9.1 Procedure for registration

... to the Administrative Checks (~~Hôtel Mariana – Calvi~~ **Centre Social Cardellu – Route de la Villa – Calvi**) no later than Thursday May 16th at 12:30.

ART. 10 – ADMINISTRATIVE CHECKS

10.2 Timetable

~~Hôtel Mariana – Calvi~~ **Centre Social Cardellu – Route de la Villa - Calvi**

ART. 11 – SCRUTINEERING, SEALING AND MARKING

11.1 – Scrutineering venue and timetable

11.1.1 Scrutineering will be held on Thursday May 16th from 08:00 to 14:00 **14:30** at ~~unofficial service park at Calvi~~ **Parking de la Citadelle – Calvi** by notification.

11.7 Safety Tracking System

Collection :

at Administrative checks - ~~Hôtel Mariana – Calvi~~ **Centre Social Cardellu – Route de la Villa - Calvi**

ART. 12 – OTHER PROCEDURES

12.1.2 Start Parc Fermé

... according to an individual timetable to be published by means of a ~~bulletin~~ **Clerk of the Course communication**.

12.1.3 Start order and intervals

... accordingly FIA-RRSR **V1 ERC art 45** (*was missing in French SR only*)

12.3 Time card change during the rally

Time cards will be issued at the start of each leg (TC 0 & TC 6D) and changed at the start of each section (**TC 1B, TC 2B, TC 4B, TC 5B, TC 7B, TC 9B & TC 10B**).

New article to add:

12.5.8 Food and drink.

The passing of food and/or drink (and only food and/or drink) to the crew is permitted in refuel zone RZ4.

APPENDIX I – ITINERARY

Final itinerary is the version V6 22/04/2013 in Attachment 1.

APPENDIX IV RALLY PLATES & ADVERTISING

the "M" front registration plate sticker is canceled and replaced by two door panels of 50 cm x 10 cm with Rally partners' logos

ROAD-BOOK

ACCIDENT SAFETY PROCEDURE ON A SPECIAL STAGE

1 ... with FIA-RRSR-~~Art 33&34~~ **Art 40** and its Appendix III § ~~5.5.4.2 & 5.5.4.3~~ **5.5.4.3, 5.5.5 & 5.6.**

ETAPE 1 / LEG 1

Page 42 Box 6 ~~INFORMATIONS 6.45~~ **6.70**

Page 52 Box 13 Distance Partial ~~0,45~~ **0,05**

Page 66 Box 31 (**No refuel – Refueling non autorisé**)

Pages 73, 74, 75 : ~~TC 4C SERVICE IN – CORTE Airport~~ **TC 4C Technical Zone In – Corte Airport**

Page 75 Box 13 Distance Partial 0,45 **0,05**

Page 103 Box 28 Distance Partial 0,45 **0,05**

Page 111 Box 40 **(No refuel – Refueling non autorisé)**

ETAPE 2 / LEG 2

ACCIDENT SAFETY PROCEDURE ON A SPECIAL STAGE

1 ... with FIA - RRSR ~~Art 33&34~~ **Art 40** and its Appendix Annexe III § ~~5.5.4.2 & 5.5.4.3~~ **5.5.4.3, 5.5.5 & 5.6.**

Remplacer les Pages 122, 123,124 par les Pages 122 / 125 in Attachment 2

Pages 178 & 179 ~~Section 8~~ **Section 9**

Page 190

~~TC11 SARROLA / TC 11A TECH ZONE IN – AJACCIO AIRPORT~~

TC 11A TECHNICAL ZONE IN – AJACCIO AIRPORT / TC 11B TECHNICAL ZONE OUT - SERVICE IN

Time allowed / Temps Imparti ~~04h40~~ **00 h 03**

~~SS 11 Sarrola – Plage de Liamone (26,70 km)~~

Page 192 Box 8 **(No refuel – Refueling non autorisé)**

WITHDRAWAL FORM in Attachment 3

.....
Respect ~~WRC Art. 4.6~~ regulation. **Respect art. 46 FIA-RRSR 2013 V1-ERC (with the obligation to confirm your intention to restart to the Clerk of the Course one hour prior the publication to the start list of the subsequent leg).**

MAPS / CITY MAPS / SERVICE PARK MAPS : in Attachment 4

Gilbert Giraud
Clerk of the Course



Date : 13/05/2013

Heure : 11h30



Réf : ADDITIF N° : 1

Document No : 1.1

Approuvé par la FIA le 13/05/2013



Du : Directeur de Course

A : Tous les concurrents / Membres d'équipages / Officiels



Nombre de pages : 4

Annexes: 4



REGLEMENT PARTICULIER

ART. 1 - INTRODUCTION

1.3 Distances totales ES et distance totale de l'itinéraire :

Distance totale ES : 248,08 km

Distance totale itinéraire : 927,20 **929,55** km



ART. 2 - ORGANISATION

2.5 Commissaires Sportifs

Membres : **Jean RASORI (FRA)**



2.6 Observateurs et délégués FIA

Médecin : Jean DUBY



2.7 Principaux Officiels

Assistants de la Direction de Course

Pierre AGERON Raymond EMERY

Maurice TALLON Patrick BOCHECHIAMPE



Responsable Sécurité **Jean-Louis GACHINARD Catherine BAILE**

Secrétaire de la Direction de Course **Vincent LAVERNE**

Secrétaire du Meeting **Jean RASORI Vincent FATTACCIO**



ART. 3 - PROGRAMME

3.2 Programme de la semaine du rallye

Mercredi 15 mai

18h00 - 20h00 Vérifications administratives et distribution du matériel (n° de course, plaques...) et distribution des systèmes de suivi de sécurité - Hôtel Mariana Calvi **Centre Social Cardellu - Route de la Villa - Calvi**

Judi 16 mai

07h45 - 12h45 Vérifications administratives et distribution du matériel (n° de course, plaques...) et distribution des systèmes de suivi de sécurité - Hôtel Mariana Calvi **Centre Social Cardellu - Route de la Villa - Calvi**


08h00 - 14h00 **14h30** Vérifications techniques des voitures : sur convocation

Parc d'assistance officieux - Calvi **Parking de la Citadelle - Calvi**

09h00 **08h00** - 23h00 Ouverture du Centre Média - Hôtel Mariana - Calvi



Partenaires officiel



- ~~15h00~~ **10h00** Briefing des pilotes d'hélicoptères : ~~Aéroport – Calvi~~ **Centre Social Cardellu – Route de la Villa – Calvi**
- ~~15h30~~ **17h00** Première réunion du Collège des Commissaires Sportifs – ~~Hôtel Mariana~~ **L'Abbaye – Calvi**
- 17h15** **Photo officielle des équipages Parking Citadelle – Calvi**
- ~~19h30~~ **18h00** Conférence de presse d'avant Rallye – Hôtel Mariana – Calvi
- ~~17h00~~ **18h30** Publication de la liste de départ pour la Cérémonie de Départ et pour la 1^{ère} Etape POA - Hôtel Best Western Amirauté – Ajaccio et Hôtel Mariana – Calvi

Vendredi 17 mai

~~07h30 - 21h00~~ **22h00** Ouverture du Centre Média – Musée – Corte

14h00 - 22h00 Ouverture du Centre Média – Hôtel Best Western Amirauté – Ajaccio

Samedi 18 mai

07h45 - 23h00 (**)
*(**) jusqu'au départ du dernier journaliste*

20h15 Conférence de Presse d'après Rallye – ~~Espace Diamant – Place du Diamant – Ajaccio~~
Salle du Conseil Municipal - Mairie - Ajaccio

ART 5 ASSURANCE & Article 6.2.3

En référence aux Art. 5 & 6.2.3, il est précisé qu'entre leur passage aux Vérifications Techniques le jeudi 16 mai et leur entrée au Parc Fermé de Départ le vendredi 17 mai, les voitures engagées ne peuvent circuler sur la voie publique avec leur numéros d'identification qu'entre le parc de la Citadelle Calvi et le parc d'assistance officieux de Calvi, et ce uniquement par l'avenue Gérard Marché, l'avenue Santa Maria, la rue San Francesco, l'avenue Christophe Colomb (secteur compris entre la page 16 box 2 et la page 17 box 7 du road-book).

ART. 6 – PUBLICITE ET IDENTIFICATION

6.1.3 a) Publicité obligatoire : **Collectivité Territoriale de Corse**

6.1.3 b) Publicité facultative : **(deux stickers portières de 50 cm x 10 cm avec logos des partenaires du rallye) :**

- Collectivité Territoriale de Corse
- Conseil Général Corse du Sud
- Conseil Général Haute-Corse
- Ajaccio
- Calvi
- Corte
- Peugeot
- Air Corsica
- Via Stella FR3
- France Bleu
- Canon
- Europcar
- Rocca Transports
- Corse-Matin

ART. 7 – PNEUMATIQUES

7.1 Pneus à utiliser durant le rallye

... et conformes à l'Art. 60 et à l'Annexe V § ~~B&C~~ **A&B** du FIA-RSCRR.

ART. 9 – RECONNAISSANCES

9.1 Procédure d'inscription

... aux Vérifications Administratives (~~Hôtel Mariana – Calvi~~ **Centre Social Cardellu – Route de la Villa – Calvi** avant le jeudi 16 mai 12h30.

ART. 10 - VERIFICATIONS ADMINISTRATIVES

10.2 Horaires

~~Hôtel Mariana – Calvi~~ **Centre Social Cardellu – Route de la Villa - Calvi**

ART. 11 - VERIFICATIONS TECHNIQUES – PLOMBAGE ET MARQUAGES

11.1 - Lieu et horaire des vérifications techniques

11.1.1 les vérifications techniques se dérouleront le jeudi 16 mai de 08h00 à ~~14h00~~ **14h30** au ~~Parc d'assistance officieux – Calvi~~ **Parking de la Citadelle – Calvi**

11.7 Système de suivi de sécurité

Distribution :

aux vérifications administratives - ~~Hôtel Mariana – Calvi~~ **Centre Social Cardellu – Route de la Villa - Calvi**

ART. 12 - AUTRES PROCEDURES

12.1.2 Parc Fermé de Départ

... aux horaires de convocation individuelles qui seront précisées par **Additif un communiqué du Directeur de Course.**

12.1.3 Ordre de départ et intervalles

Conformément à l'Art. 45 FIA-RSCRR **V1 ERC.**

12.3 Echanges des carnets de contrôle

Les carnets de contrôle seront remis en début d'étape (CH 0 & CH 6D) et en début de section (**CH1B**, CH 2B, CH 4B, CH 5B, **CH 7B**, CH 9B & CH 10B).

Ajout d'un nouvel article :

12.5.8 Boisson et nourriture dans RZ4

Le passage de boisson et/ou nourriture à l'équipage (et seulement boisson et/ou nourriture) est autorisé dans la zone de refueling RZ4.

ANNEXE 1 – ITINERAIRE

L'itinéraire final est la version V6 22/04/2013 en Annexe 1.

ANNEXE 4 NUMEROS DE COURSE & PUBLICITE

Publicité facultative

Le sticker « M » de plaque d'immatriculation avant est supprimé et remplacé par deux stickers de portières de 50 cm x 10 cm avec logos des partenaires du rallye.

ROAD-BOOK

PROCEDURE A SUIVRE EN CAS D'ACCIDENT EN EPREUVE SPECIALE

1 ... ~~des Art 33&34~~ de l'Art **40** du règlement FIA-RSCRR et de son Annexe III § ~~5.5.4.2 & 5.5.4.3~~ **5.5.4.3, 5.5.5 & 5.6.**

ETAPE 1 / LEG 1

Page 42 Box 6 INFORMATION ~~6.45~~ **6.70**

Page 52 Box 13 Distance Partial ~~0,45~~ **0,05**

Page 66 Box 31 **(No refuel – Refueling non autorisé)**

Pages 73, 74, 75 : ~~TC 4C SERVICE IN – CORTE Airport~~ **TC 4C Technical Zone In – Corte Airport**

Page 75 Box 13 Distance Partial ~~0,45~~ **0,05**

Page 103 Box 28 Distance Partial ~~0,45~~ **0,05**

Page 111 Box 40 **(No refuel - Refueling non autorisé)**

ETAPE 2 / LEG 2

PROCEDURE A SUIVRE EN CAS D'ACCIDENT EN EPREUVE SPECIALE

1 ... ~~des Art 33&34 de l'Art 40~~ du règlement FIA-RSCRR et de son Annexe III § ~~5.5.4.2 & 5.5.4.3~~ **5.5.4.3, 5.5.5 & 5.6.**

Remplacer les Pages 122, 123,124 par les Pages 122 / 125 en Annexe2

Pages 178 & 179 ~~Section 8~~ **Section 9**

Page 190

~~TC11 SARROLA / TC 11A TECH ZONE IN – AJACCIO AIRPORT~~

TC 11A Technical Zone IN – Ajaccio Airport / TC 11B Technical Zone OUT – Service IN

Time allowed / Temps Imparti ~~04h40~~ **00 h 03**

~~SS 11 Sarrola – Plage de Liamone (26,70 km)~~

Page 192 Box 8 **(No refuel – Refueling non autorisé)**

FICHE D'ABANDON en Annexe 3

~~Veillez au respect de l'article WRC 4.6.~~ **Veillez au respect de l'article 46 FIA-RSCRR V1-ERC (notamment confirmer au directeur de course, au plus tard une heure avant la publication de la liste des partants de l'étape suivante, votre intention de repartir dans l'étape suivante).**

CARTES GENERALES / PLAN VILLES / PLAN SERVICE PARK : en Annexe 4

Gilbert Giraud
Directeur de Course



BULLETIN N° 1 / ADDITIF N° 1

ATTACHMENT N° 1 / ANNEXE N° 1



Partenaires officiel



www.fiaerc.com



From 16th to 18th May 2013

16 au 18 Mai 2013

LEG 1 - FRIDAY MAY 17th 2013 / VENDREDI 17 MAI 2013

TC	Location	SS dist.	Liaison dist.	Total dist.	Target time	First car due
CH	Emplacement	Dist. ES	Dist. Liaison	Dist. Totale	Temps imparti	Dép. 1ère voit.
	Self refuel before Start Parc Fermé					
	Distance to next refuel	27,53	96,82	124,35		
0	Start Parc Fermé Out - CALVI CITADELLE					07:45
1	Le Fangu		28,90	28,90	00:35	08:20
SS 1	Le Fangu - ND de la Serra	27,53			00:03	08:23
RZ	Remote Refuel - Ponte-Leccia Gare SNCF (67,92 km after SS 1)					
1	Distance to next refuel	24,57	61,19	85,76		
1A	Regroup IN - Corte Citadelle		88,58	116,11	02:00	10:23
1B	Regroup OUT				00:18	10:41
2	Erbajolo		13,50	13,50	00:22	11:03
SS 2	Erbajolo - Pont d'Altiani 1	24,57			00:03	11:06
2A	Regroup IN - Corte Citadelle		20,60	45,17	00:50	11:56
2B	Regroup OUT				00:40	12:36
2C	Technical Zone IN - Corte Airport		6,43	6,43	00:15	12:51
2D	Technical Zone OUT - Service IN				00:03	12:54
	Service A - CORTE AIRPORT	(52,10)	(158,01)	(210,11)	00:30	
2E	Service OUT					13:24
RZ	Refuel - Corte Airport (0,00 km after TC 2E)					
2	Distance to next refuel	38,52	89,66	128,18		
3	Barchetta		43,18	43,18	00:51	14:15
SS 3	Barchetta - La Porta 1	23,24			00:03	14:18
4	Taverna		27,05	50,29	01:00	15:18
SS 4	Taverna - Pont de Castirla	15,28			00:03	15:21
4A	Regroup IN - Corte Citadelle		13,00	28,28	00:38	15:59
4B	Regroup OUT				00:20	16:19
4C	Technical Zone IN - Corte Airport		6,43	6,43	00:15	16:34
4D	Technical Zone OUT - Service IN				00:03	16:37
	Service B - CORTE AIRPORT	(38,52)	(83,23)	(121,75)	00:30	
4E	Service OUT					17:07
RZ	Refuel - Corte Airport (0,00 km after TC 4E)					
3	Distance to next refuel	47,81	115,70	163,51		
5	Barchetta		43,18	43,18	00:51	17:58
SS 5	Barchetta - La Porta 2	23,24			00:03	18:01
5A	Regroup IN - Corte Citadelle		44,69	67,93	01:20	19:21
5B	Regroup OUT				00:20	19:41
6	Erbajolo		13,50	13,50	00:22	20:03
SS 6	Erbajolo - Pont d'Altiani 2	24,57			00:03	20:06
6A	Technical Zone IN - Corte Airport		14,33	38,90	00:45	20:51
6B	Technical Zone OUT				00:05	20:56
RZ	Remote Refuel - Corte airport (0,00 km after TC 6B)					
4	Distance to next refuel	0,00	94,27	94,27		
6C	Parc Fermé IN - AJACCIO (early check-in allowed)		87,77	87,77	02:00	22:56
	Leg 1 totals	(138,43)	(444,71)	(583,14)		

Sunrise : 06h02 / Sunset : 20h40

V6 - 22/04/2013

Section 1

Section 2

Section 3

Section 4

Section 5



From 16th to 18th May 2013

16 au 18 Mai 2013

LEG 2 - SATURDAY 18th MAY 2013 / SAMEDI 18 MAI 2013

TC	Location	SS dist.	Liaison dist.	Total dist.	Target time	First car due
CH	Emplacement	Dist. ES	Dist. Liaison	Dist. Totale	Temps imparti	Dép. 1ère volt.
6D	Parc Fermé Out - AJACCIO					09:15
6E	Service IN		6,00	6,00	00:15	09:30
	Service C - AJACCIO AIRPORT		(93,77)	(93,77)	00:45	
6F	Service OUT					10:15
RZ	Refuel - Renault Total (0,48 km after TC 6F)					
5	Distance to next refuel	43,59	81,96	125,55		
7	Carbuccia		17,88	17,88	00:30	10:45
SS 7	Carbuccia - Tavera 1	16,89			00:03	10:48
7A	Regroup IN - Sarrola rugby stadium		23,67	40,56	00:45	11:33
7B	Regroup OUT				00:18	11:51
8	Sarrola		7,39	7,39	00:12	12:03
SS 8	Sarrola - Liamone 1	26,70			00:03	12:06
RZ	Remote Refuel - Renault Total - RN193 (33,36 km after SS 8)					
6	Distance to next refuel	22,47	60,15	82,62		
9	Marato		55,84	82,54	01:28	13:34
SS 9	Marato - Acqua Doria	22,47			00:03	13:37
9A	Regroup & Technical Zone IN - Ajaccio Airport		37,17	59,64	01:05	14:42
9B	Regroup OUT				00:53	15:35
9C	Service IN - Ajaccio Airport		0,37	0,37	00:02	15:37
	Service D - AJACCIO AIRPORT	(66,06)	(142,32)	(208,38)	00:30	
9D	Service OUT					16:07
RZ	Refuel - Renault Total (0,48 km after TC 9D)					
7	Distance to next refuel	43,59	87,96	131,55		
10	Carbuccia		17,88	17,88	00:30	16:37
SS 10	Carbuccia - Tavera 2	16,89			00:03	16:40
10A	Regroup IN - Sarrola rugby stadium		23,67	40,56	00:45	17:25
10B	Regroup OUT				00:26	17:51
11	Sarrola		7,39	7,39	00:12	18:03
SS 11	Sarrola - Liamone 2	26,70			00:03	18:06
11A	Technical Zone IN - Ajaccio Airport		33,08	59,78	01:10	19:16
11B	Technical Zone OUT - Service IN				00:03	19:19
	Service E - AJACCIO AIRPORT	(43,59)	(82,02)	(125,61)	00:10	
11C	Service OUT					19:29
11D	Holding IN - Finish - Ajaccio (early check-in allowed)		6,42	6,42	00:16	19:45
	Podium Ceremony					(20h00)
	Leg 2 totals	(109,65)	(236,76)	(346,41)		

Sunrise : 06h01 / Sunset : 20h41

V6 - 22/04/2013

TOTALS OF THE RALLY				
	SS	Liaison	Total	% *
LEG 1 Sections 1-2-3-4-5 6 SS	138,43	444,71	583,14	23,74%
LEG 2 Sections 6-7-8-9 5 SS	109,65	236,76	346,41	31,65%
TOTAL - 11 SS	248,08	681,47	929,55	26,69%

* % = the percentage of the total distance of special stages

* % = pourcentage de la distance totale des épreuves spéciales



BULLETIN N° 1 / ADDITIF N° 1



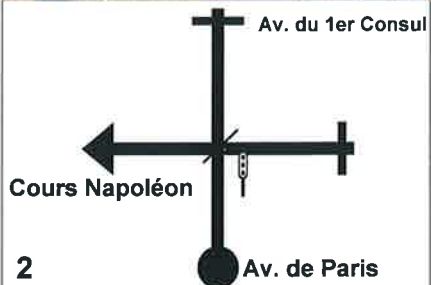
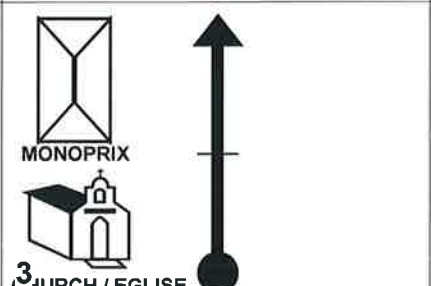
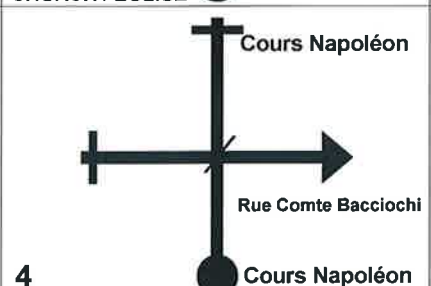

ATTACHMENT N° 2 / ANNEXE N° 2






Partenaires officiel



www.fiaerc.com

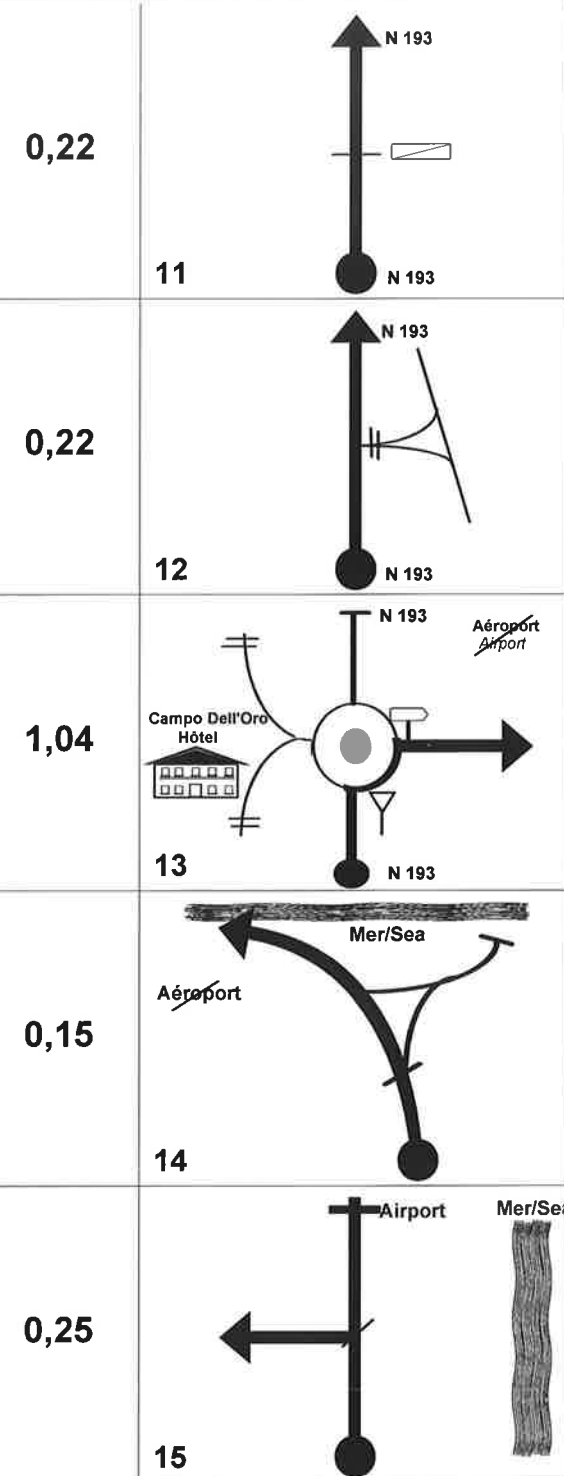
DISTANCE Total Partial		DIRECTION DIRECTIONS	INFORMATION INFORMATIONS	Dist To Go Dist regres
0,00 0,00			 TC / CH 6D PARC FERME OUT SORTIE PARC FERME Place du Diamant Départ 2ème ETAPE START LEG 2	6,00
0,13 0,13		 Av. du 1er Consul Cours Napoléon 2 Av. de Paris	<i>Turn on the left</i> A gauche Cours Napoléon	5,87
0,55 0,42		 MONOPRIX 3 CHURCH / EGLISE		5,45
0,85 0,30		 Cours Napoléon 4 Rue Comte Bacciocchi Cours Napoléon	<i>Turn on the right</i> A droite Rue Frediani	5,15
0,93 0,08		 Bd Sampiero 5 Rue Frediani	<i>Turn on the left</i> Tournez a gauche Bd Sampieor	5,07

T.C. 6D.PARC FERME OUT - AJACCIO C.H. Diamant		Distance 6,00 Km	Leg 2	PAGE 123
T.C. 6E. SERVICE IN - AJACCIO Airport C.H.			Etape	
Average Moyenne 24,00 Km / h			Section 6	Time Allowed 00 h 15
DISTANCE Total Partial		DIRECTION DIRECTIONS	INFORMATION INFORMATIONS	
1,13	0,20			4,87
1,70	0,57			4,30
2,61	0,91			3,39
3,44	0,83			2,56
3,81	0,37			2,19

DISTANCE		DIRECTION DIRECTIONS	INFORMATION INFORMATIONS	Dist To Go Dist regres
Total	Partial			
4,03		11		1,97
4,25		12		1,75
5,29		13		0,71
5,44		14		0,56
5,69		15		0,31

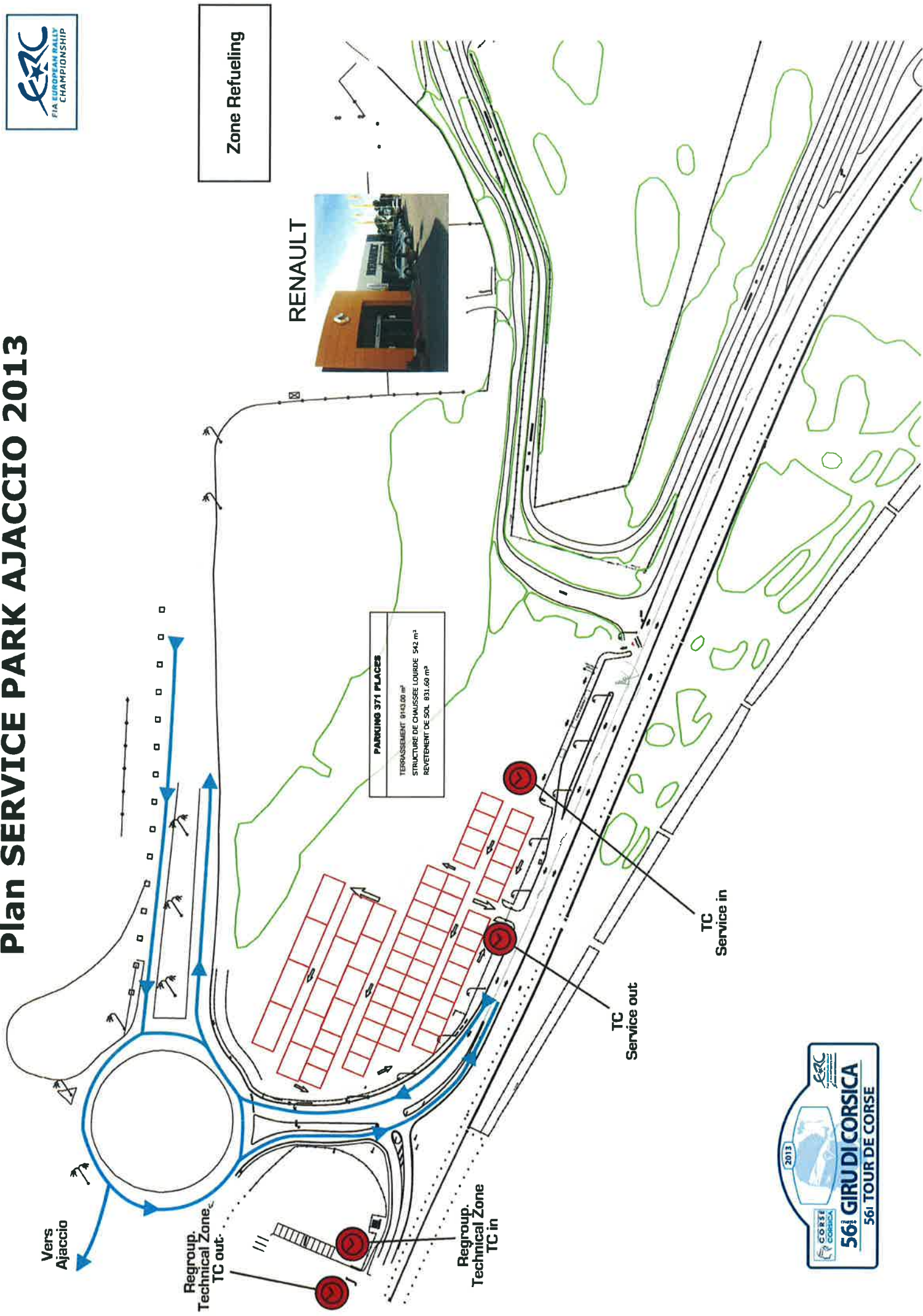
T.C. 6D.PARC FERME OUT - AJACCIO C.H. Diamant	Distance 6,00 Km	Leg 2	PAGE 124
T.C. 6E. SERVICE IN - AJACCIO Airport C.H.		Etape	
Average Moyenne		Section 6	Time Allowed Temps Imparti

24,00 Km / h



T.C. 6D.PARC FERME OUT - AJACCIO C.H. Diamant		Distance 6,00 Km	Leg 2	PAGE 125
T.C. 6E. SERVICE IN - AJACCIO Airport C.H.			Etape	
Average Moyenne 24,00 Km / h			Section 6	Time Allowed Temps Imparti 00 h 15
DISTANCE Total Partial		DIRECTION DIRECTIONS	INFORMATION INFORMATIONS	
6,00	0,31		 T.C. / C.H. 6E SERVICE IN ENTREE ASSISTANCE AIRPORT - AJACCIO	
			Dist To Go Dist regres 0,00	

Plan SERVICE PARK AJACCIO 2013



Zone Refueling

RENAULT



PARKING 371 PLACES
 TERRASSEMENT 9143,00 m²
 STRUCTURE DE CHAUSSEE LOURDE 542 m³
 REVETEMENT DE SOL 831,60 m³

Vers Ajaccio

Regroup. Technical Zone TC out.

Regroup. Technical Zone TC in

TC Service out

TC Service in





BULLETIN N° 1 / ADDITIF N° 1

ATTACHMENT N° 3 / ANNEXE N° 3



Partenaires officiel



www.fiaerc.com

FICHE D'ABANDON / WITHDRAWAL FORM

Si vous devez abandonner, il y a deux alternatives :

1. **Vous abandonnez définitivement** (vous ne souhaitez pas repartir dans l'étape suivante), vous devez :
 - informer les organisateurs au **+33 (0)7 85 39 82 19**, et respecter toutes les instructions mentionnées et la réglementation.
2. **Vous abandonnez pour l'étape en cours seulement** (vous souhaitez repartir dans l'étape suivante), vous devez :
 - informer les organisateurs de votre arrêt provisoire au **+33 (0)7 85 39 81 24**,
 - remettre dans les meilleurs délais votre carnet de contrôle au point de contrôle le plus proche ou à la voiture balai (drapeau à damier), **et remplir la fiche d'abandon**.
 - veiller au respect de l'article 46 FIA-RRSR V1 ERC.

If you have to retire, there is two alternatives :

1. **You finally withdraw** (you do not wish to re-start for the following leg from the event), you have to
 - inform the organisers : phone number . **+ 33 (0)7 85 39 82 19** and respect all applicable instructions and regulations.
2. **You retire from the leg only** (your intent is to re-start for the following leg), you have to :
 - inform the organisers of your provisional retirement : phone number **+ 33 (0)7 85 39 81 24**
 - hand in your time card as soon as possible to the nearest control points or to the sweeper car, and **complete the withdrawal form**,
 - respect WRC Art.46 FIA-RRSR V1 ERC.

Heure de l'abandon / Time of retiring: _____

Sur l'Epreuve Spéciale / On S.S : _____

Entre le CH / Between TC: _____ et le CH and TC: _____

Motif / Reason: _____

Je désire participer au RALLYE 2
I want participated at RALLY 2

Signature du Concurrent
Competitor's signature :

Numéro du Concurrent
Competitor's Number

---✂

RECU / RECEIPT

Signé par un Officiel recevant la fiche d'abandon/
To be signed by the Official accepting the Withdrawal Notice

Nom du Concurrent
Name of Driver: _____

Numéro du Concurrent
Competitor's Number : _____

Date / Date: _____ Heure / Time: _____

J'ai reçu la fiche d'abandon ainsi que le carnet de contrôle du concurrent concerné /
I have received the Withdrawal and the Timecard from the above mentioned competitor.

Signature / Signature :

Nom et Fonction / Name and Function : _____




BULLETIN N° 1 / ADDITIF N° 1

ATTACHMENT N° 4 / ANNEXE N° 4



Partenaires officiel



www.fiaerc.com



Cartes Générales / Maps

Plan villes / City Maps

Plans Services Parcs /

Service Park Maps



56 ème édition 16 > 18 MAI 2013
GIRU DI CORSICA
TOUR DE CORSE



ERIOUS COMPETITION AHEAD

Partenaires officiel



MICHELIN



YOKOHAMA

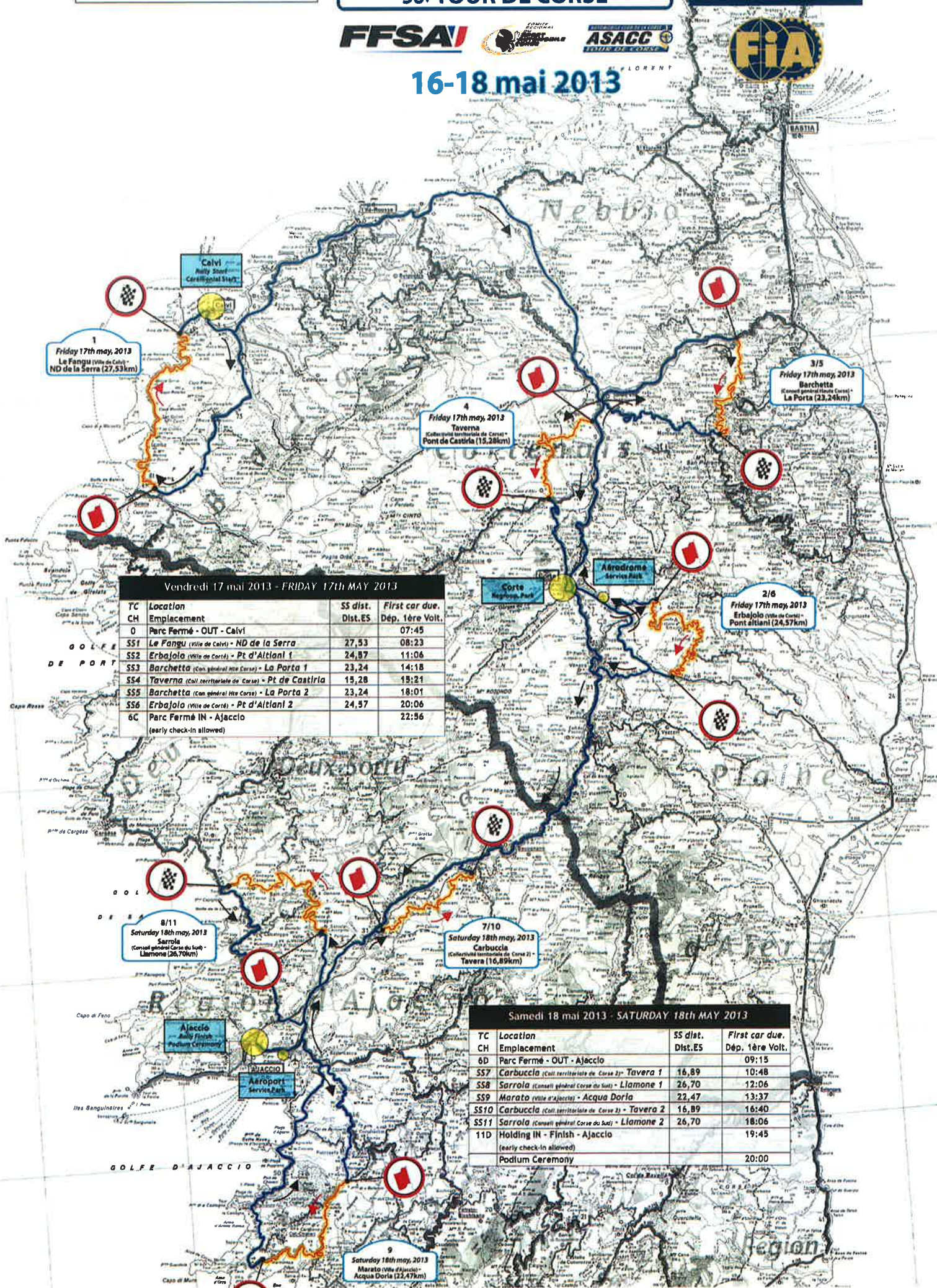


Available on the App Store



www.fiaerc.com

16-18 mai 2013



Vendredi 17 mai 2013 - FRIDAY 17th MAY 2013

TC	Location	SS dist.	First car due.
CH	Emplacement	Dist. ES	Dép. 1ère Volt.
0	Parc Fermé - OUT - Calvi		07:45
SS1	Le Fangju (ville de Calvi) - ND de la Serra	27,53	08:23
SS2	Erbajolo (ville de Corte) - Pt d'Altiani 1	24,87	11:06
SS3	Barchetta (Cm général des Corse) - La Porta 1	23,24	14:18
SS4	Taverna (coll. territoriale de Corse) - Pt de Castria	19,28	19:21
SS5	Barchetta (Cm général des Corse) - La Porta 2	23,24	18:01
SS6	Erbajolo (ville de Corte) - Pt d'Altiani 2	24,37	20:06
6C	Parc Fermé IN - Ajaccio (early check-in allowed)		22:56

Samedi 18 mai 2013 - SATURDAY 18th MAY 2013

TC	Location	SS dist.	First car due.
CH	Emplacement	Dist. ES	Dép. 1ère Volt.
6D	Parc Fermé - OUT - Ajaccio		09:15
SS7	Carbuccia (coll. territoriale de Corse 2) - Taverna 1	16,89	10:48
SS8	Sarrrola (Cm général Corse du Sud) - Liamone 1	26,70	12:06
SS9	Marato (ville d'Ajaccio) - Acqua Doria	22,47	13:37
SS10	Carbuccia (coll. territoriale de Corse 2) - Taverna 2	16,89	16:40
SS11	Sarrrola (Cm général Corse du Sud) - Liamone 2	26,70	18:06
11D	Holding IN - Finish - Ajaccio (early check-in allowed)		19:45
	Podium Ceremony		20:00

9
Saturday 18th May, 2013
Marato (ville d'Ajaccio) - Acqua Doria (22,47km)

3/5
Friday 17th May, 2013
Barchetta (Cm général des Corse) - La Porta (23,24km)

2/6
Friday 17th May, 2013
Erbajolo (ville de Corte) - Pont Altiani (24,37km)

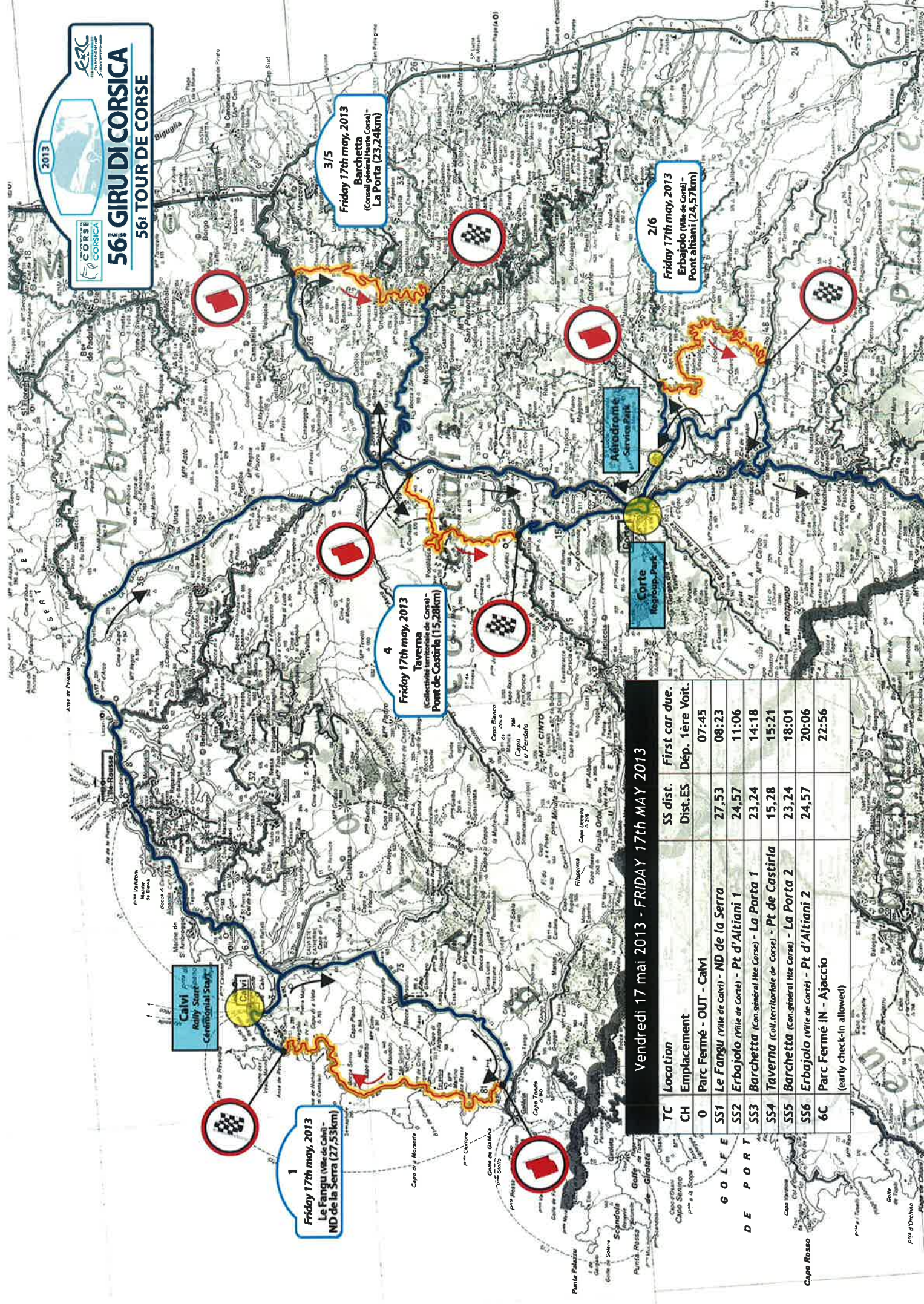
4
Friday 17th May, 2013
Taverna (Coll. territoriale de Corse) - Pont de Castria (19,28km)

1
Friday 17th May, 2013
Le Fangju (ville de Calvi) - ND de la Serra (27,53km)

7/10
Saturday 18th May, 2013
Carbuccia (Coll. territoriale de Corse 2) - Taverna (16,89km)

8/11
Saturday 18th May, 2013
Sarrrola (Cm général Corse du Sud) - Liamone (26,70km)

2013
56^e GIRUDICORSICA
 56^e TOUR DE CORSE



1
 Friday 17th may, 2013
 Le Fangu (Vie de Calvi) -
 ND de la Serra (27,53km)

4
 Friday 17th may, 2013
 Taverna
 (Collectivité territoriale de Corse) -
 Pont de Castiria (15,28km)

3/5
 Friday 17th may, 2013
 Barchetta
 (Conseil général Haute Corse) -
 La Porta (23,24km)

2/6
 Friday 17th may, 2013
 Erbajolo (Vie de Corse) -
 Pont altianni (24,57km)

Vendredi 17 mai 2013 - FRIDAY 17th MAY 2013

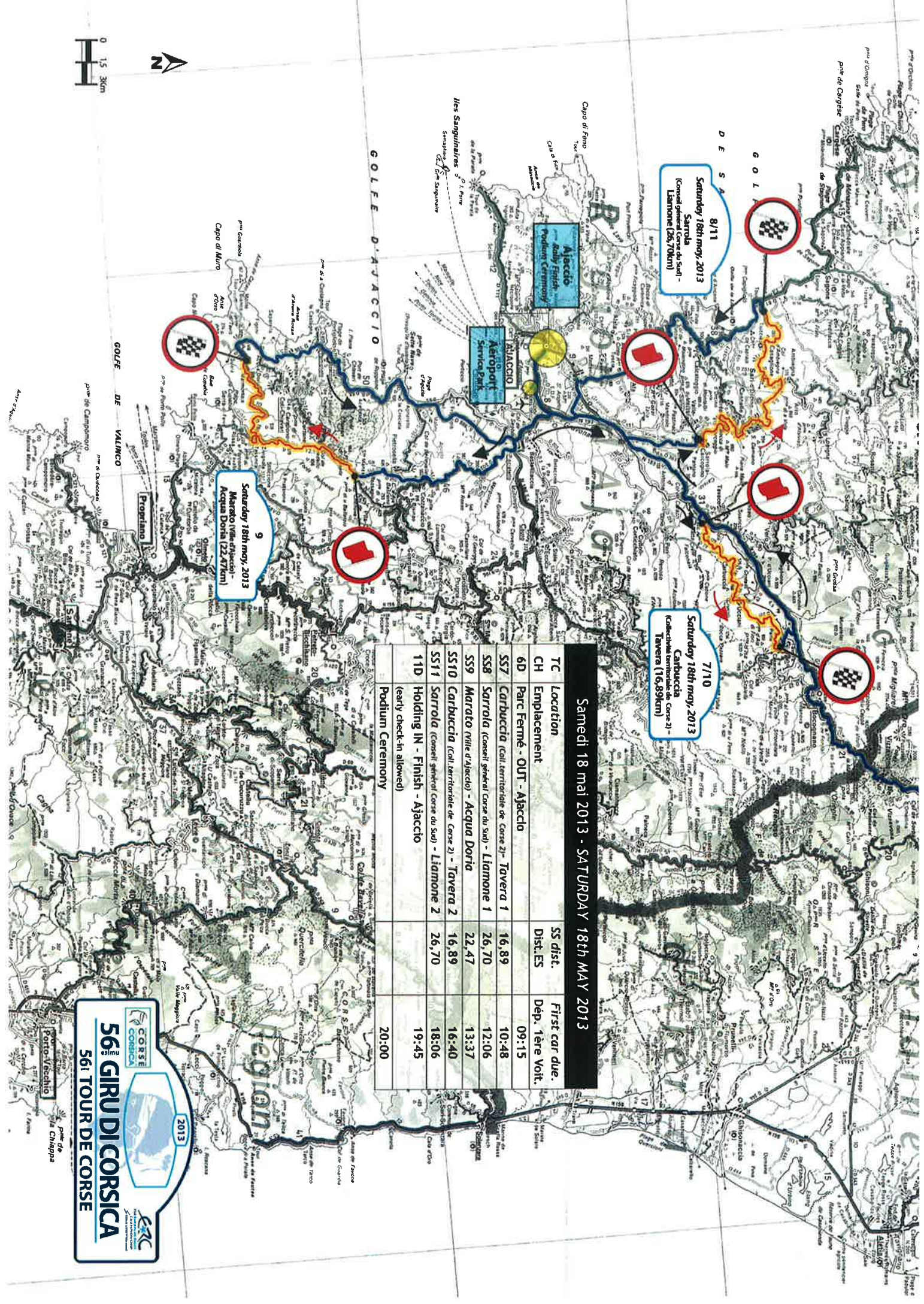
TC	Location	SS dist.	First car due.
CH	Emplacement	Dist. ES	Dép. 1ère Voit.
0	Parc Fermé - OUT - Calvi		07:45
SS1	Le Fangu (Vie de Calvi) - ND de la Serra	27,53	08:23
SS2	Erbajolo (Vie de Corse) - Pt d'Altiani 1	24,57	11:06
SS3	Barchetta (Con. général Hte Corse) - La Porta 1	23,24	14:18
SS4	Taverna (Coll. territoriale de Corse) - Pt de Castiria	15,28	15:21
SS5	Barchetta (Con. général Hte Corse) - La Porta 2	23,24	18:01
SS6	Erbajolo (Vie de Corse) - Pt d'Altiani 2	24,57	20:06
6C	Parc Fermé IN - Ajaccio (early check-in allowed)		22:56

G O L F E
 D E P O R T

Capo Rosso

Samedi 18 mai 2013 - SATURDAY 18th MAY 2013

TC	Location	SS dist.	First car due.
CH	Emplacement	Dist.ES	Dép. 1ère Volt.
6D	Parc Fermé - OUF - Ajaccio		09:15
SS7	Carbuccia (Cail territoriale de Corse 2) - Tavera 1	16,89	10:48
SS8	Sarròla (Conseil général Corse du Sud) - Liamone 1	26,70	12:06
SS9	Marato (ville d'Ajaccio) - Acqua Doria	22,47	13:37
SS10	Carbuccia (Cail territoriale de Corse 2) - Tavera 2	16,89	16:40
SS11	Sarròla (Conseil général Corse du Sud) - Liamone 2	26,70	18:06
11D	Holding IN - Finish - Ajaccio		19:45
	Podium Ceremony		20:00



Saturday 18th May, 2013
Sarròla
(Conseil général Corse du Sud) -
Liamone (26,70km)

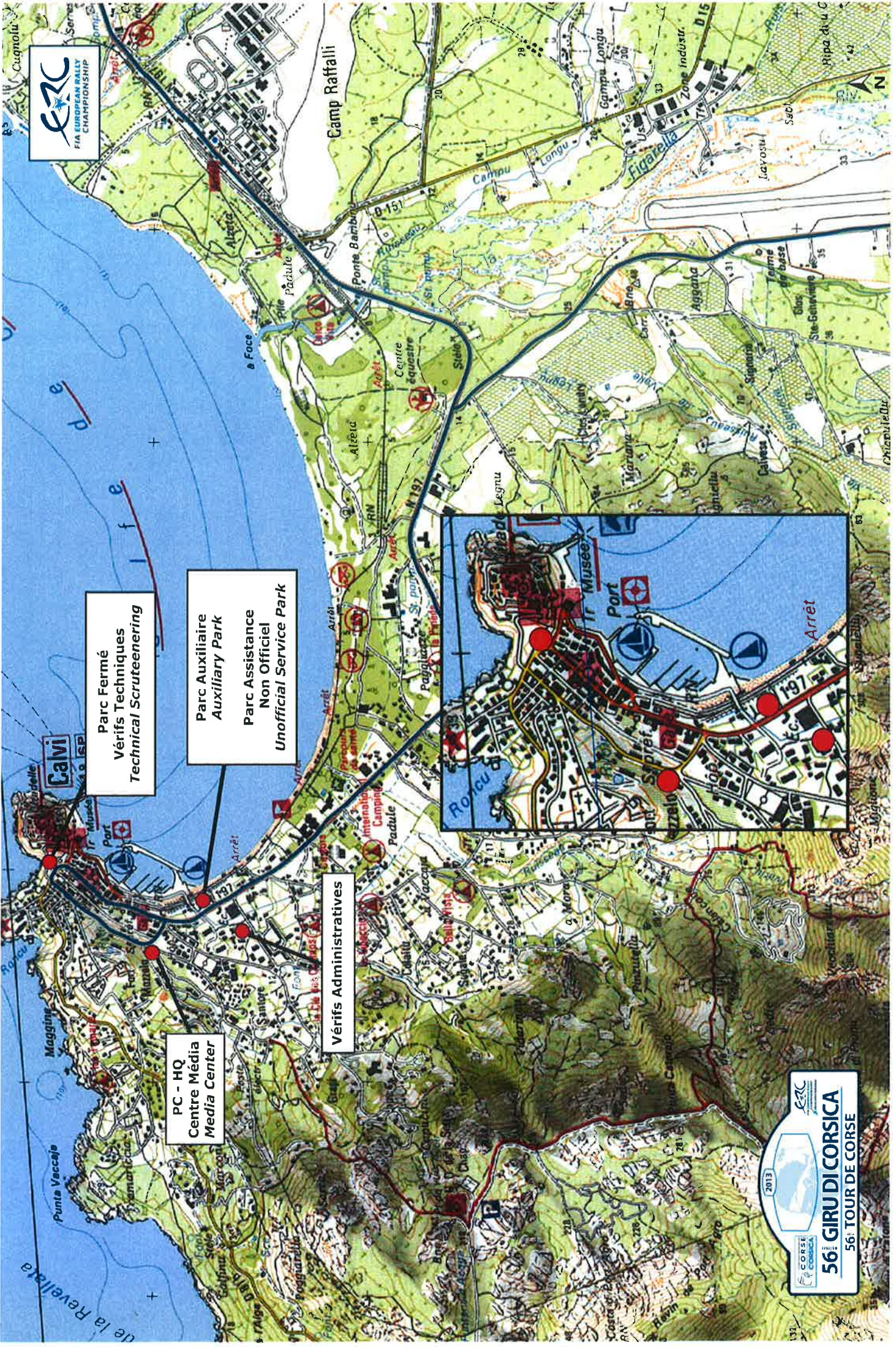
Saturday 18th May, 2013
Carbuccia
(Cail territorial de Corse 2) -
Tavera (16,89km)

Saturday 18th May, 2013
Marato (ville d'Ajaccio) -
Acqua Doria (22,47km)

2013

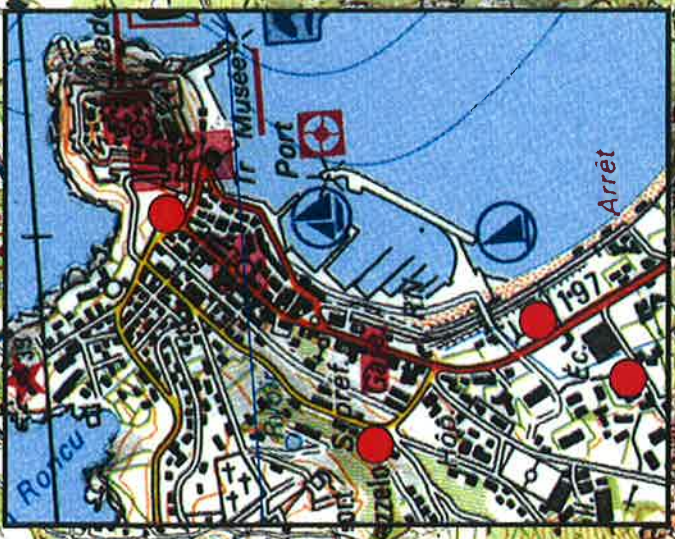
56^e GIRU D'ICORSICA

56I TOUR DE CORSE



Parc Fermé
Vérifs Techniques
Technical Scruteenering

Parc Auxiliaire
Auxiliary Park
Parc Assistance
Non Officiel
Unofficial Service Park



PC - HQ
Centre Média
Media Center

Vérifs Administratives

56^e GIRU DI CORSICA
56^e TOUR DE CORSE

GENERAL MAP 2013 - CALVI



CENTRE MEDIA
 PARC DE REGROUPEMENT
 PARKING PRESSE

MEDIA CENTER
 REGROUP. PARK
 PARKING MEDIA

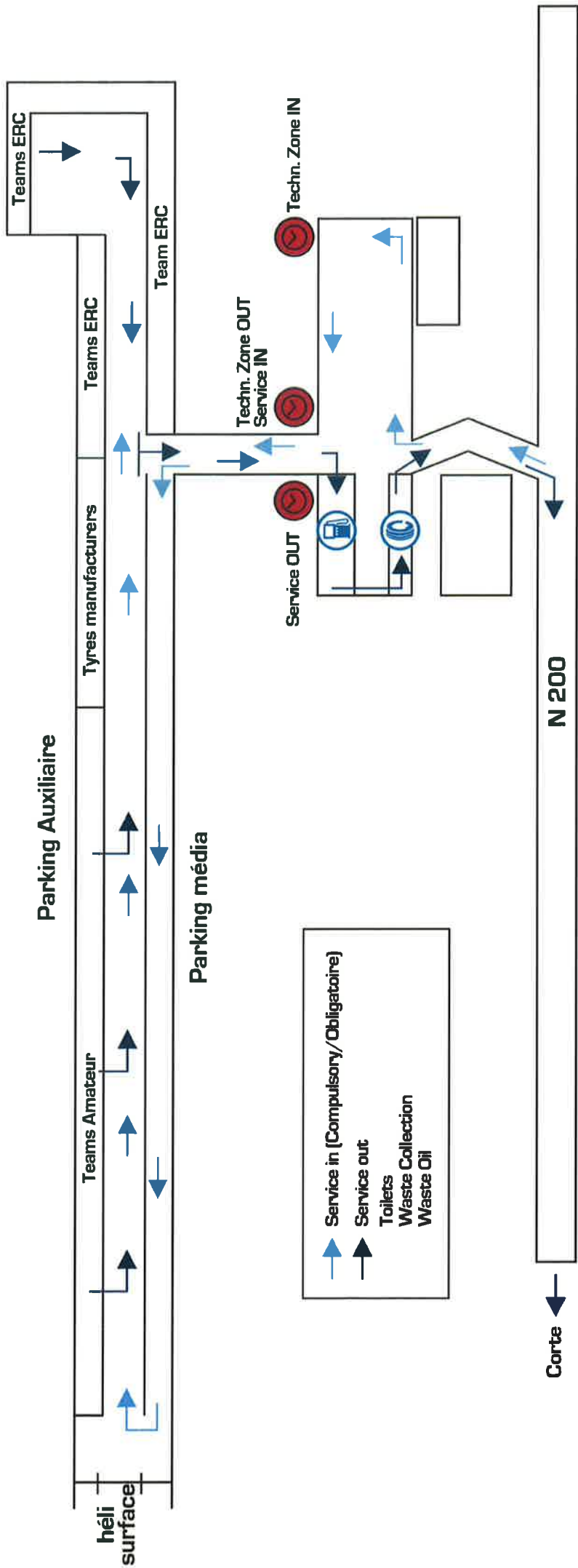
PARC ASSISTANCE
 Agroclub
 SERVICE PARK



42°18'

GENERAL MAP 2013 - CORTE

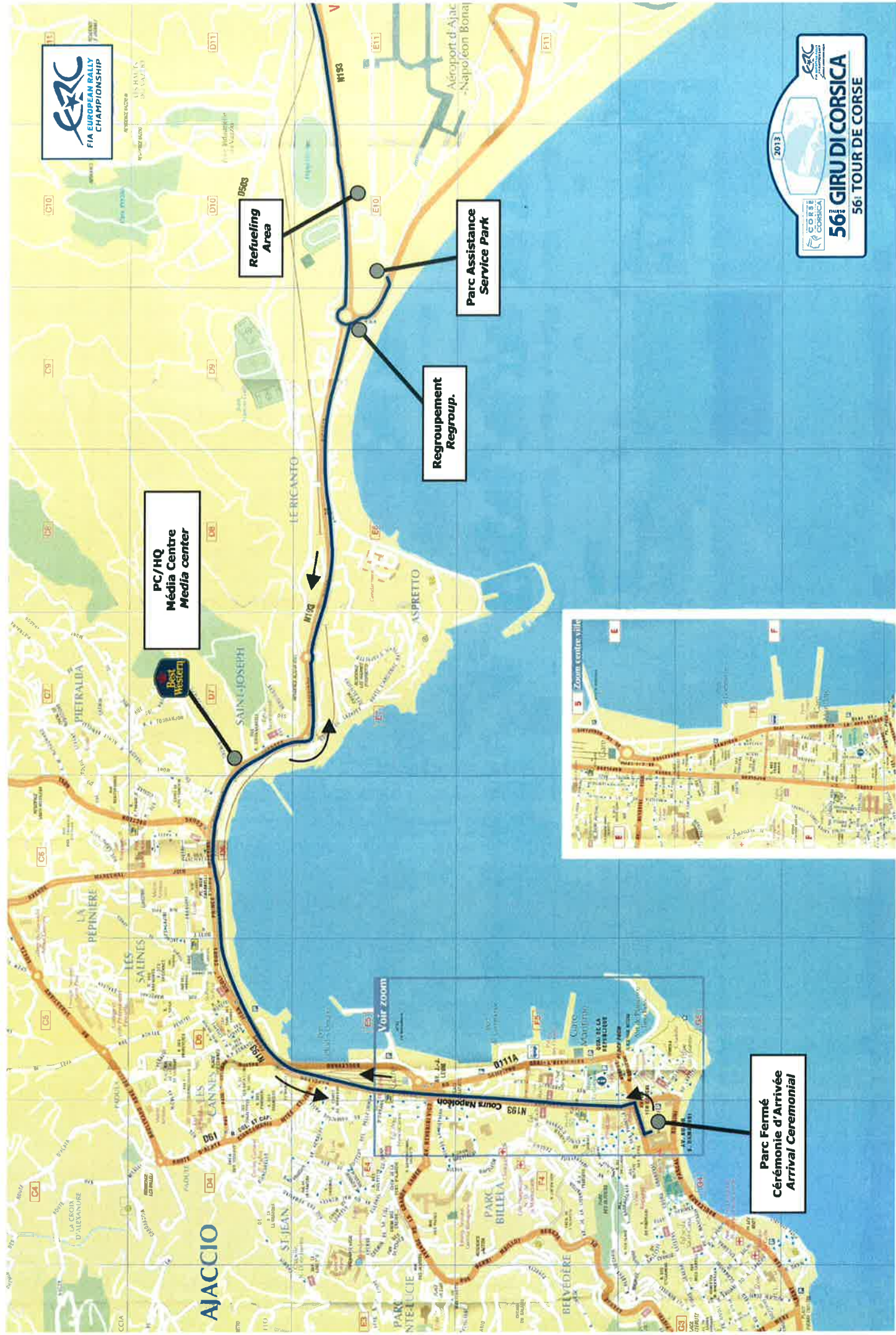
250 m



Acces / Sortie
 Concurrents / Service / Auxiliaire / Média
 Entry / Exit
 Competitors / Service / auxiliary / media

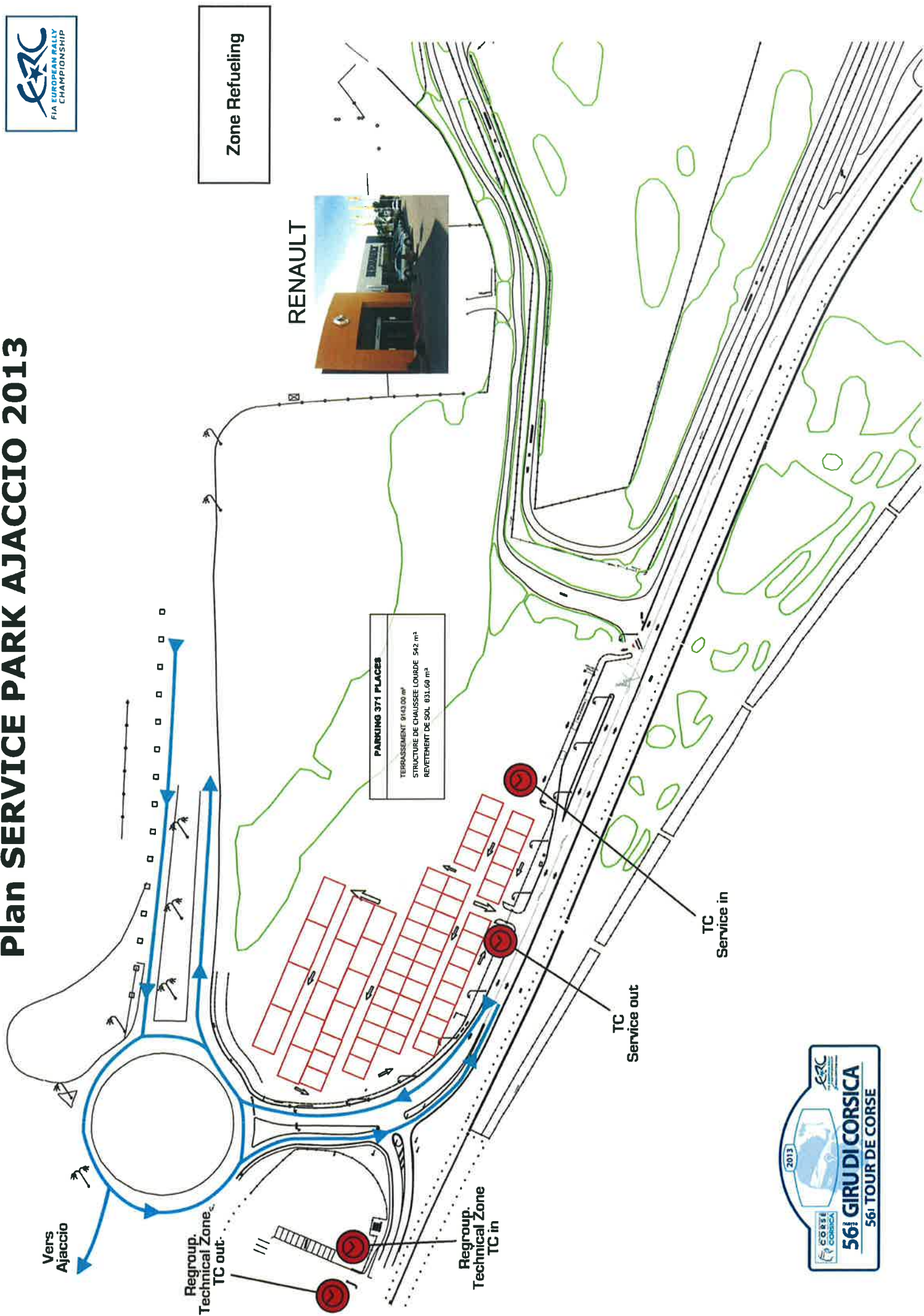


SERVICE PARK CORTE AIRPORT 2013



GENERAL MAP 2013 - AJACCIO

Plan SERVICE PARK AJACCIO 2013



Zone Refueling

RENAULT



PARKING 371 PLACES
 TERRASSEMENT 9143,00 m²
 STRUCTURE DE CHAUSSEE LOURDE 542 m²
 REVETEMENT DE SOL 931,60 m²

Vers Ajaccio

Regroup. Technical Zone TC out.

Regroup. Technical Zone TC in

TC Service out

TC Service in

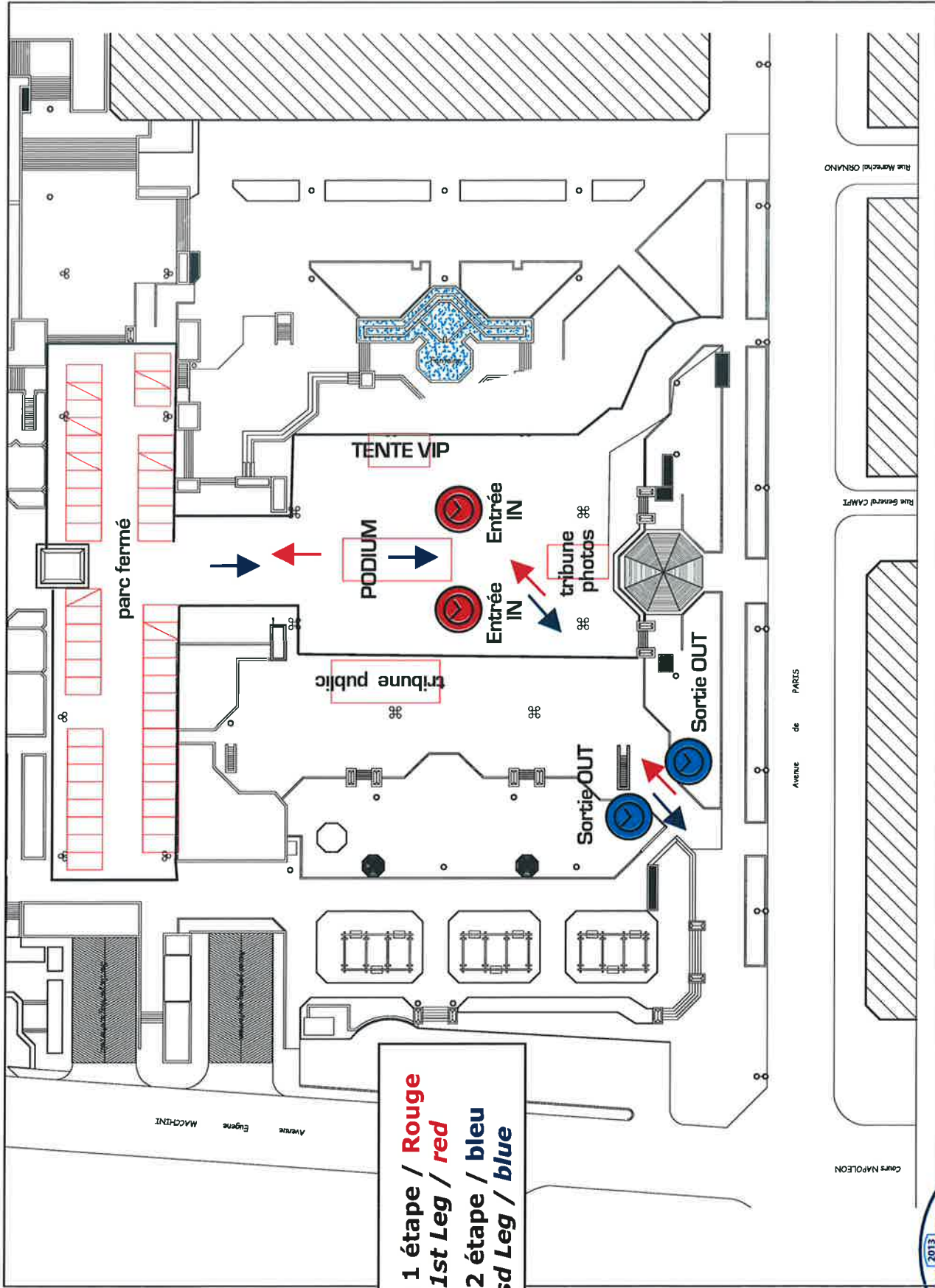


3.11 - Plan zone refueling Ajaccio / 3.11 - Ajaccio Refuel Zone

REFUELLING AREA - RENAULT AJACCIO & TYRES MARKING ZONE DE REFUELLING - RENAULT AJACCIO et ZONE MARQUAGES PENUS



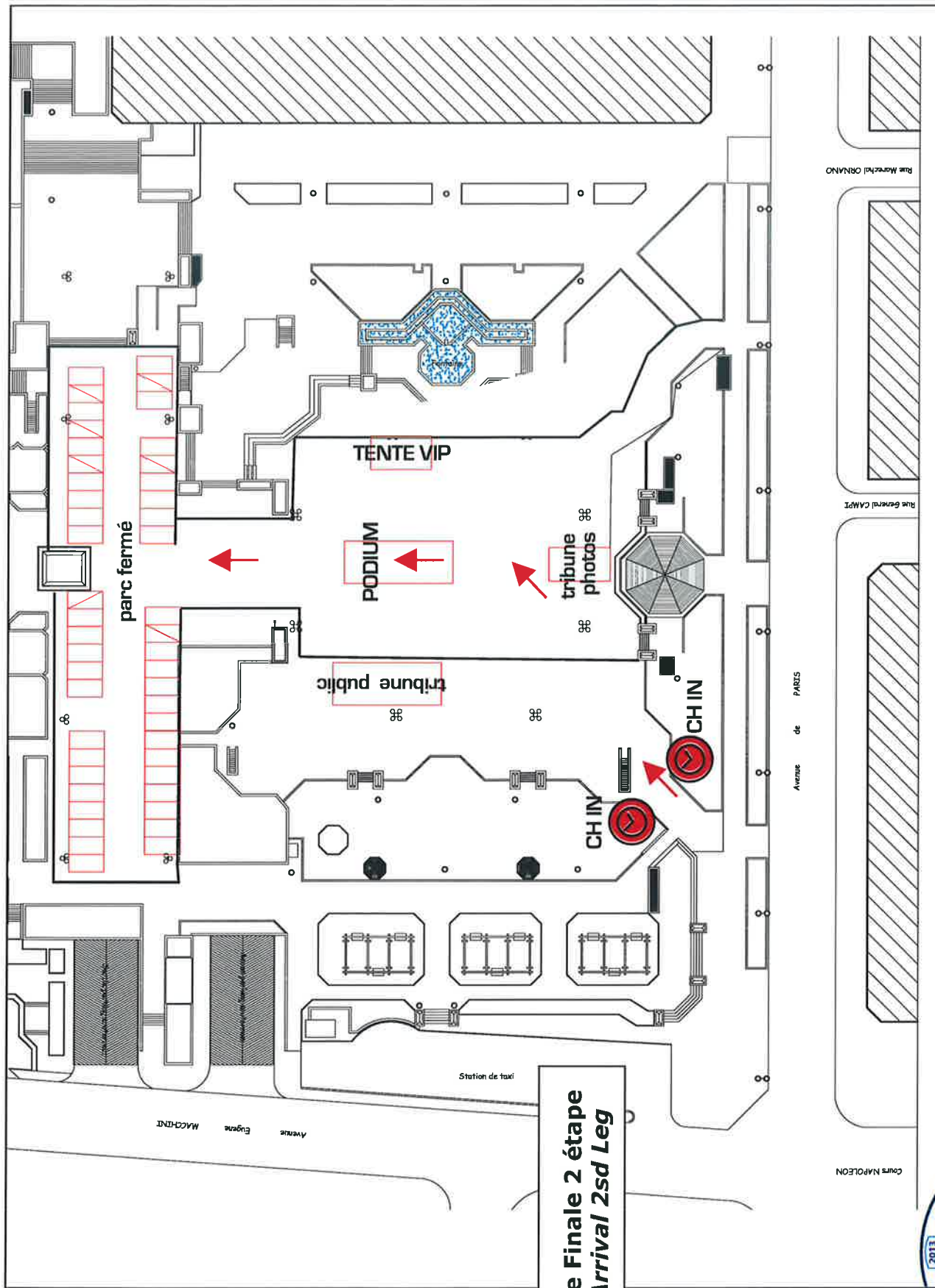
- 3** TYRES MARKING AREA ERC TEAM
 ZONE MARQUAGE PNEUS ERC TEAM
- 2** REFUEL AREA PRIVATE TEAM
 ZONE DE REFUELLING TEAM PRIVE
- 1** TYRES MARKING AREA ERC TEAM
 ZONE MARQUAGE PNEUS ERC TEAM



Arrivée 1 étape / Rouge
Arrival 1st Leg / red
Départ 2 étape / bleu
Start 2nd Leg / blue



Plan Parc Fermé 1 étape / Park Fermé map 1st Leg



**Arrivée Finale 2 étape
Final Arrival 2sd Leg**

**Plan Parc Fermé 2 étape /
Park Fermé map 2sd Leg**

